



**VALSTYBINĖS SAUGOMŲ TERITORIJŲ TARNYBOS
PRIE APLINKOS MINISTERIJOS
DIREKTORIUS**

ĮSAKYMAS

**DĖL SAUGOMŲ TERITORIJŲ DIREKCIJŲ 2010 M. VEIKLOS ATASKAITŲ
PATVIRTINIMO**


2011 m. kovo 1 d. Nr. V-51
Vilnius

Vadovaudamasi Valstybinės saugomų teritorijų tarnybos prie Aplinkos ministerijos nuostatais, patvirtintų Aplinkos ministro 2002 m. liepos 23 d. įsakymu Nr. 377 (Žin., 2010, Nr. 113-5793), 10.1.4, 19.3 punktais,

tvirtinu:

Aukštaitijos nacionalinio parko ir Labanoro regioninio parko, Dzūkijos nacionalinio parko ir Čepkelių valstybinio gamtinio rezervato, Kuršių nerijos, Žemaitijos nacionalinių parkų, Anykščių, Asvejos, Aukštadvario, Biržų, Dieveniškių istorinio, Dubysos, Gražutės, Kauno marių, Krekenavos, Kurtuvėnų, Metelių, Nemuno deltos, Nemuno kilpų, Neries, Pagramančio, Pajūrio, Panemunių, Rambyno, Salantų, Sartų, Sirvėtos, Tytuvėnų, Varnių, Veisiejų, Ventos, Vištyčio, Žagarės regioninių parkų, Kamanų, Viešvilės valstybinių gamtinių rezervatų bei Žuvinto biosferos rezervato direkcijų 2010 metų veiklos ataskaitas (pridedama).

Direktorė



Rūta Baškytė

Parengė:

A. Malinauskaitė



PATVIRTINTA:

Valstybinės saugomų teritorijų tarnybos
prie Aplinkos ministerijos direktoriaus

2011 metų _____ mėn. ____ d. įsakymu Nr. _____

PANEMUNIŲ REGIONINIO PARKO DIREKCIJOS

2010 M. VEIKLOS ATASKAITA

2010 m.

Šilinės kaimas
(miestas/miestelis/kaimas)

TURINYS

I. BENDROJI DALIS

1. Bendri duomenys.....	3
1.1. Funkcinio prioriteto ir kraštovaizdžio tvarkymo zonų pasiskirstymas.....	5
1.2. Gamtos paveldo objektai.....	7
1.3. Rūšių ir buveinių įvairovė.....	8
1.4. Žemės naudmenų pasiskirstymas.....	8
1.5. Duomenys apie nuolatinius gyventojus.....	9
1.6. Saugomos teritorijos būklė.....	9
2. Direkcijos struktūra	11
3. Jungtinės tarybos veikla.....	12
4. Valstybės biudžeto ir kitos gautos lėšos	12

II. DIREKCIJOS VEIKLA

5. Teritorijos analizė ir planavimas.....	13
5.1. Taikomųjų tyrimų ir stebėsenos (monitoringo) organizavimas ir vykdymas.....	13
5.2. Strateginio ir teritorijų planavimo dokumentų, techninių projektų, kitos projektinės dokumentacijos rengimo organizavimas.....	16
5.3. Teritorijų planavimo dokumentų, statinių projektų ir kitų dokumentų nagrinėjimas.....	17
6. Teritorijų apsauga ir tvarkymas	18
6.1. Teritorijų (įskaitant paveldo objektus) tvarkymas, priežiūra, pritaikymas lankymui, kt.	18
6.2. Infrastruktūros objektų įrengimas ir priežiūra.....	19
6.3. Valstybinė saugomų teritorijų kontrolė	20
7. Informacinė, švietėjiškoji, kultūrinė veikla	21
7.1. Renginiai	21
7.2. Leidyba, propagandinė veikla	23
8. Teikiamos paslaugos	24
9. Direkcijai priskirtų saugomų teritorijų būklės vertinimas	25
9.1. Priskirtų saugomų teritorijų sąrašas ir vertinimo rezultatai.....	25
9.2. Planuojamos ūkinės veiklos įgyvendinimo poveikio „Natura 2000“ teritorijoms vertinimas.....	27
10. Suvestinė direkcijos veiklos lentelė	28

III. PRIEDAI

I. BENDROJI DALIS

1. BENDRI DUOMENYS

Panemunių regioninis parkas yra saugoma teritorija, įsteigta Lietuvos Respublikos Aukščiausiosios Tarybos - Atkuriamojo Seimo 1992 m. rugsėjo 24 d. nutarimu Nr. I-2913 „Dėl regioninių parkų ir draustinių įsteigimo“ (Žin., 1992, Nr. 30 - 913), siekiant išsaugoti Nemuno žemupio kraštovaizdį, jo gamtinę ekosistemą bei kultūros paveldo vertybes.

Panemunių regioninis parkas yra Jurbarko, Kauno ir Šakių rajonų savivaldybių teritorijose, Kauno, Marijampolės ir Tauragės apskrityse.

(pridedama valstybinio parko ribų schema A4 formate).

Tarptautinė saugomos teritorijos svarba:

NATURA 2000 tinklo teritorijos Panemunių regioninio parko teritorijoje yra šios:

- Paukščių apsaugai svarbios teritorijos (PAST):
 1. Nemuno salos ir pakrantės tarp Kulautuvos ir Smalininkų, LTKAUB001, plotas parko teritorijoje apie 1691 ha.,
 2. Panemunės pievos tarp Gelgaudiškio ir Raudonės, LTJURB002, plotas 577,88 ha.,
 3. Dubysos upės slėnis, LTRASB001, plotas regioninio parko teritorijoje apie 5,3 ha.

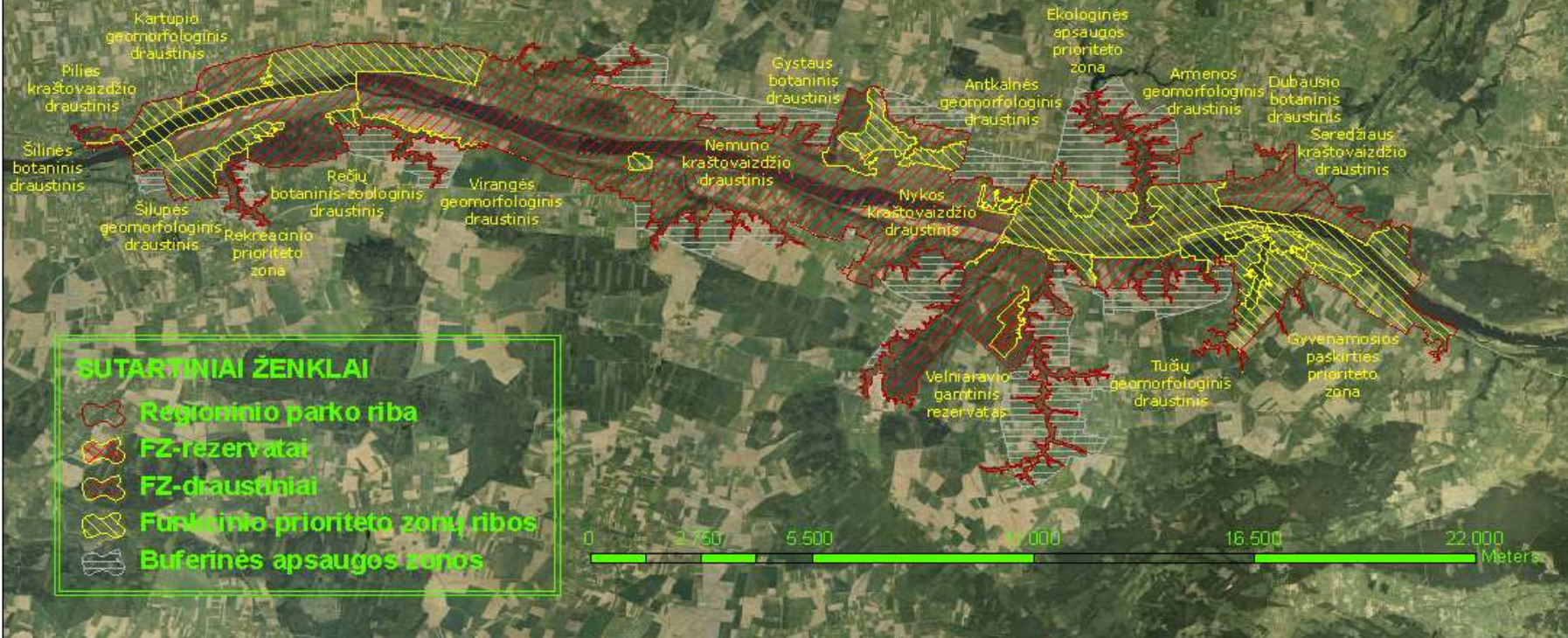
- Augalų ir gyvūnų rūšių ir buveinių apsaugai svarbios teritorijos (BAST):
 1. Armenos atodangos, LTJURB0005, plotas 265,28 ha.,
 2. Gystaus slėnis, LTJUR0002, plotas 116 ha.,
 3. Klangių pievos, LTJUR0004, plotas 33 ha.,
 4. Seredžiaus pievos, LTJUR0001, plotas 16 ha.,
 5. Nemuno slėnio skroblynai tarp Gelgaudiškio ir Kriūkų gyvenviečių, LTSAK0001, plotas 1290 ha.,
 6. Šilinės apylinkės, LTJUR0003, plotas 37.18 ha.,
 7. Nemuno upė Panemunių regioniniame parke, LTSAK0002, plotas 951 ha.,
 8. Dubysos upė žemiau Lyduvėnų, LTRAS0002, plotas regioninio parko teritorijoje apie 16,5 ha

Panemunių regioninio parko ir jo zonų ribų planas patvirtintas:

Lietuvos Respublikos Vyriausybės 2009 m. gruodžio 2 d. nutarimu Nr. 1607 „Dėl Panemunių regioninio parko ir jo zonų bei buferinės apsaugos zonos ribų plano patvirtinimo“ (publikuotas: Valstybės žinios, 2009-12-10, Nr. 146-6502, įsigaliojo nuo 2009-12-11 d.)

Panemunių regioninio parko tvarkymo planas (planavimo schema) patvirtintas Lietuvos Respublikos Aplinkos ministro įsakymu 2010 m. birželio 14 d. Nr. D1-499 „Dėl Panemunių regioninio parko tvarkymo plano patvirtinimo“ (publikuotas: Valstybės žinios, 2010-06-22, Nr. 72-3679, įsigaliojo nuo 2010-06-23 d.)

PANEMUNIŲ REGIONINIO PARKO ZONŲ PLANAS



1.1. FUNKCINIO PRIORITETO IR KRAŠTOVAIZDŽIO TVARKYMO ZONŲ PASISKIRSTYMAS

Funkcinio prioriteto zonos	Plotas		Pokytis per metus
	ha	%	+/- ha
I. Konservacinio prioriteto	6744,4	66,36	-
<i>Rezervatai</i>	71,3	0,70	-
1. Velniaravio rezervatas	71,3	0,70	-
<i>Gamtiniai ir kompleksiniai draustiniai</i>	6673,1	65,66	-
1. Pilies kraštovaizdžio draustinis	23,6	0,23	-
2. Nemuno kraštovaizdžio draustinis	3833,2	37,72	-
3. Nykos kraštovaizdžio draustinis	859,9	8,46	-
4. Seredžiaus kraštovaizdžio draustinis	356,8	3,51	-
5. Šilinės botaninis draustinis	36,4	0,36	-
6. Gystaus botaninis draustinis	149,1	1,47	-
7. Klangių botaninis draustinis	32,1	0,32	-
8. Dubausio botaninis draustinis	10,4	0,10	-
9. Rėčių botaninis – zoologinis draustinis	550,7	5,42	-
10. Šilupės geomorfologinis draustinis	75,9	0,75	-
11. Kartupio geomorfologinis draustinis	144,9	1,43	-
12. Virangės geomorfologinis draustinis	99,0	0,97	-
13. Antkanlės geomorfologinis draustinis	99,1	0,98	-
14. Armenos geomorfologinis draustinis	218,1	2,15	-
15. Tučių geomorfologinis draustinis	183,9	1,81	-
II. Rekreacinio prioriteto	741,5	7,30	-
1. Šilinės	94,2	0,93	-
2. Gelgaudiškio - Pakalniškių	272,9	2,69	-
3. Plokščių	20,6	0,20	-
4. Papiškių	52,9	0,52	-
5. Ilguvos	53,6	0,53	-
6. Kriūkų - Kumečių	247,3	2,43	-
III. Ekologinės apsaugos prioriteto	2531,5	24,91	-
IV. Kitos / gyvenamosios paskirties	145,6	1,43	-
1. Kriūkų	145,6	1,43	-
Iš viso:	10163	100	-
Kraštovaizdžio tvarkymo zonos	Plotas		Pokytis per metus*
	ha	%	+/- ha
I. KONSERVACINĖS PASKIRTIES ŽEMĖS KTZ	325,7	3,20	+325,7
<i>Rezervaciniai miškai</i>	71,3	0,70	+71,3
1. Reguluojamos apsaugos (KMr)	71,3	0,70	+71,3
<i>Kultūros ir gamtos paveldo objektų teritorijos</i>	254,4	2,50	+254,4
1. Reguluojamos apsaugos (KOr)	254,4	2,50	+254,4
II. MIŠKŲ ŪKIO PASKIRTIES ŽEMĖS KTZ	2969,7	29,22	+2969,7
<i>Ekosistemų apsaugos miškai ir pelkės</i>	1964,5	19,33	+1964,5

1. Išsaugančio (konservacinio) ūkininkavimo (MEk)	1964,5	19,33	+1964,5
Rekreaciniai miškai	206,6	2,03	+206,6
1. Ekstensyvaus pritaikymo (miško parkai) (MRe)	206,6	2,03	+206,6
Apsauginiai miškai ir pelkės	798,6	7,86	+798,6
1. Bendro apsauginio ūkininkavimo (MAb)	2,7	0,03	+2,7
2. Specializuoto apsauginio ūkininkavimo (MA _s)	795,9	7,83	+795,9
III. ŽEMĖS ŪKIO PASKIRTIES ŽEMĖS KTZ	4741,7	46,66	+4741,7
Ekosistemas saugančios agrarinės teritorijos	917,8	9,03	+917,8
1. Išsaugančio (konservacinio) ūkininkavimo (ŽEk)	902,1	8,88	+902,1
2. Atkuriančio ūkininkavimo (ŽEr)	15,7	0,15	+15,7
Rekreacinės agrarinės teritorijos	246,6	2,43	+246,6
1. Ekstensyvaus pritaikymo (ŽRe)	246,6	2,43	+246,6
Apsauginės agrarinės teritorijos	3577,3	35,20	+3577,3
1. Bendro apsauginio ūkininkavimo (ŽAb)	1567,2	15,42	+1567,2
2. Specializuoto apsauginio ūkininkavimo (ŽAs)	2010,1	19,78	+2010,1
IV. KITOS PASKIRTIES ŽEMĖS KTZ	794,2	7,81	+794,2
Gyvenamosios paskirties žemėje	719,4	7,08	+719,4
Kultūros paveldo požiūriu vertingi miestai, miesteliai, kaimai ar jų dalys	106,2	1,04	+106,2
1. Atnaujinamojo tvarkymo (G _{Er})	4,2	0,04	+4,2
2. Pertvarkomojo tvarkymo (G _{Ep})	102	1,00	+102
Rekreaciniai miestai, miesteliai, kaimai ar jų dalys	109,3	1,08	+109,3
1. Ekstensyvaus rekreacinio tvarkymo (G _{Re})	80,6	0,79	+80,6
2. Intensyvaus rekreacinio tvarkymo (G _{Ri})	28,7	0,28	+28,7
Apsauginių teritorijų miestai, miesteliai, kaimai ar jų dalys	503,9	4,96	+503,9
1. Sugriežtinto vizualinio reguliavimo (G _{Ai})	388,1	3,82	+388,1
2. Sugriežtinto geoekologinio reguliavimo (G _{Ae})	96,4	0,95	+96,4
3. Bendrojo ekstensyvaus tvarkymo (G _{Ūe})	19,4	0,19	+19,4
Rekreacinės teritorijos	48	0,47	+48
1. Subnatūralios aplinkos (NR _n)	43,5	0,43	+43,5
2. Urbanizuojamos aplinkos (NR _u)	4,5	0,04	+4,5
Pramoninės – komunalinės teritorijos	26,8	0,26	+26,8
1. Ekstensyviai technogenizuotos aplinkos komunalinių sklypų (kapinės) (NF _n)	8,1	0,08	+8,1
2. Intensyviai technogenizuotos aplinkos komunalinių sklypų (kapinės) (NF _u)	18,7	0,18	+18,7
V. VANDENS ŪKIO PASKIRTIES ŽEMĖS KZT	1331,6	13,10	+1331,6
Rekreaciniai vandenys	11,8	0,12	+11,8
1. Ekstensyvaus rekreacinio pritaikymo (V _{Re})	7	0,07	+7
2. Intensyvaus rekreacinio pritaikymo (V _{Ri})	4,8	0,05	+4,8
Bendrosios apsaugos vandenys	1319,8	12,99	+1319,8
1. Bendrojo apsauginio ūkininkavimo (V _{Ae})	1319,8	12,99	+1319,8
Iš viso:	10163	100,00	+10163

* Kadangi iki tvarkymo plano patvirtinimo nebuvo išskirtos ir kraštovaizdžio tvarkymo zonos, pavirtinus 2010 metais tvarkymo planą, kraštovaizdžio tvarkymo zonų pokytis tapo 100%. (Panemunių regioninio parko tvarkymo planas (planavimo schema) patvirtintas Lietuvos Respublikos Aplinkos ministro įsakymu 2010 m.

1.2. GAMTOS PAVELDO OBJEKTAI

Objekto pavadinimas*	Pastabos ir pasiūlymai
Valstybės saugomi gamtos paveldo objektai (išvardyti) <i>Viso: 12</i>	LR Aplinkos ministro 2005 m. gegužės 23 d. įsakymas Nr. D1-255
1. Gelgaudų ažuolas	Būklė nepakito
2. Grauzėnų pušis	Būklė nepakito
3. Raudonės liepa	Būklė nepakito
4. Gediminaičio ažuolas	Būklė nepakito
5. Papiškių ažuolas	Būklė nepakito
6. Juodoji tuopa	Būklė nepakito
7. Gelgaudiškio dvaro parko ažuolas Nr.1	Būklė nepakito
8. Gelgaudiškio dvaro parko ažuolas Nr.2	Būklė nepakito
9. Gelgaudiškio pušis	Būklė nepakito
10. Ilguvos ažuolas	Būklė nepakito
11. Obeliškių ažuolas Nr.1	Būklė nepakito
12. Obeliškių ažuolas Nr.2	Būklė nepakito
Savivaldybių saugomi gamtos paveldo objektai (išvardyti) <i>Viso: 15</i>	Jurbarko rajono savivaldybės Tarybos sprendimas 2003 m. kovo 27 d. Nr. T2-68 ir Šakių rajono savivaldybės Tarybos sprendimas 2004 m. sausio 29 d. Nr. T-12
1. Domantų kadagys	Būklė nepakito
2. Domantų klevas	Būklė nepakito
3. Domantų ažuolas	Būklė nepakito
4. Antkalnės ažuolas	Būklė nepakito
5. Antkalnės liepa	Būklė nepakito
6. Rūstekonių ažuolas	Būklė nepakito
7. Gelgaudiškio ažuolas Nr. 3	Būklė nepakito
8. Gelgaudiškio ažuolas Nr. 4	Būklė nepakito
9. Obeliškių skroblas Nr. 1	Būklė nepakito
10. Obeliškių skroblas Nr. 2	Būklė nepakito
11. Obeliškių skroblas Nr. 3	Būklė nepakito
12. Obeliškių ažuolas Nr. 3	Būklė nepakito
13. Voniškių uosis Nr. 1	Būklė nepakito
14. Voniškių uosis Nr. 2	Būklė nepakito
15. Voniškių uosis Nr. 3	Būklė nepakito
Gamtos vertybės, kurioms siūloma suteikti gamtos paveldo objekto statusą (išvardyti): <i>Viso:0</i>	–

Storiausia Lietuvos eglė (Šakių r. savivaldybė, Gelgaudiškio seniūnija) - pagal LR Aplinkos ministro 2009 m. gruodžio 14 d. įsakymą Nr. D1-798 išbraukta iš valstybės saugomų gamtos paveldo objektų sąrašo, 2010 m. kovo 18 d. nudžiūvusi eglė nupjauta.

1.3. RŪŠIŲ IR BUVEINIŲ ĮVAIROVĖ

	Bendras rūšių skaičius	Bendras saugomų rūšių skaičius	Iš jų		Naujai rastų saugomų rūšių sk.***
			LRK rūšys (iš jų ypač saugomos)*	Europos Bendrijos Svarbos rūšys**	
Augalai	Apie 900	25	25	-	-
Grybai	apie 100	1	-	-	-
Gyvūnai:	1289	79	64	39	5
Bestuburiai	1000	7	5	2	-
Apskritažiomeniai ir žuvis	41	6	2(1)	4	-
Varliagyviai ir ropliai	11 ir 4	3	2	1	-
Paukščiai	191	55	50(4)	29	5
Žinduoliai	42	8	5	3	-
Iš viso:	2289	105	89(5)	39	5
Europos Bendrijos svarbos buveinių tipų skaičius	9				
Saugomų augalų bendrijų skaičius ****	-				

* LRK rūšys - vadovaujantis Lietuvos Respublikos aplinkos ministro 2003 m. spalio 13 d. įsakymu Nr. 504 patvirtintu Lietuvos raudonąja knyga įrašytų saugomų gyvūnų, augalų ir grybų rūšių sąrašu (Žin., 2003, Nr. 100-4506; 2007, Nr. 36-1331), ypač saugomos rūšys – vadovaujantis Lietuvos Respublikos aplinkos ministro 2002 m. gegužės 2 d. įsakymu Nr. 223 patvirtintu Lietuvos Respublikoje gyvenančių, augančių retų, nykstančių gyvūnų, augalų ir grybų ypač saugomų rūšių sąrašu (Žin., 2002, Nr. 49-1911)

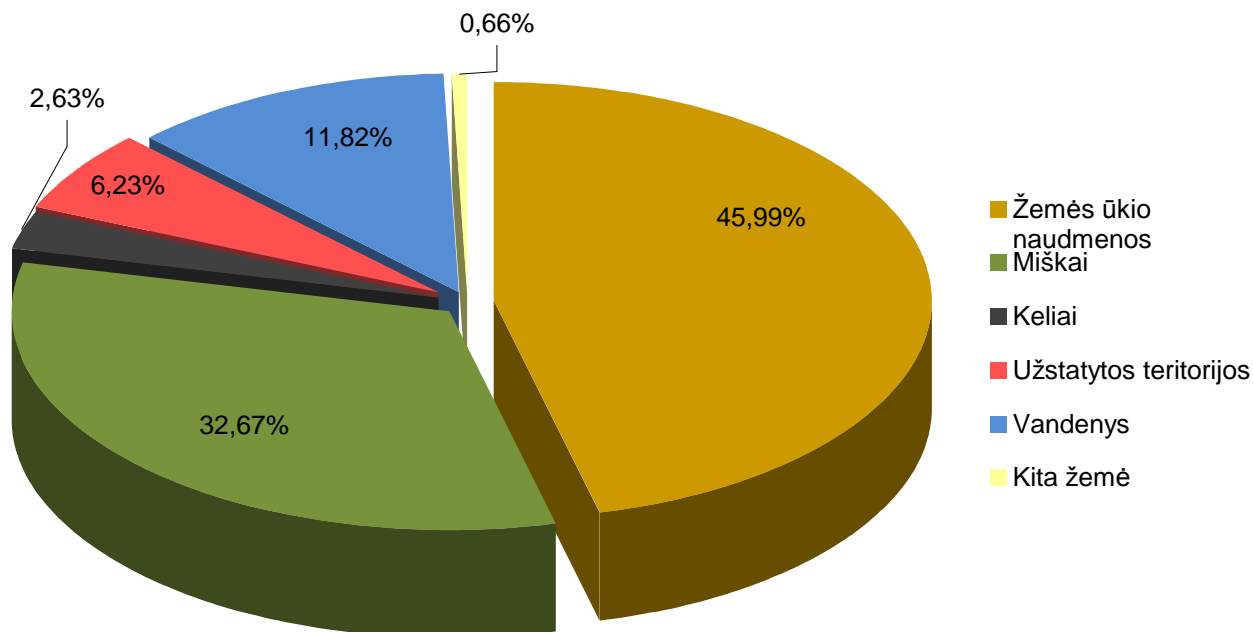
** Europos Bendrijos svarbos rūšys - ES paukščių direktyvos I priedo rūšys ir ES natūralių buveinių ir laukinės faunos ir floros apsaugos direktyvos II ir IV priedų rūšys;

*** Naujai rastų saugomų rūšių skaičius per ataskaitinį laikotarpį;

**** Saugomos augalų bendrijos, įrašytos į Augalų bendrijų raudonosios knygos sąrašą, patvirtintą aplinkos ministro 1998 m. lapkričio 30 d. įsakymu Nr. 237 (Žin., 1998, Nr. 108-2976)

1.4. ŽEMĖS NAUDMENŲ PASISKIRSTYMAS (%)

Miškai	3320,00 ha	32,67 %
Žemės ūkio naudmenos	4673,69 ha	45,99 %
Keliai	267,58 ha	2,63 %
Užstatytos teritorijos	633,13 ha	6,23 %
Kita teritorija (sodai)	67,50 ha	0,66 %
Vandenys	1201,10 ha	11,82 %



1.5. DUOMENYS APIE NUOLATINIUS GYVENTOJUS

Bendras nuolatinių gyventojų skaičius saugomoje teritorijoje	5603
Sodybų skaičius	1762

1.6. SAUGOMOS TERITORIJOS BŪKLĖ

1. Kraštovaizdžio būklė

Per ataskaitinį laikotarpį Panemunių regioninio parko kraštovaizdžio būklė pakito. Didžiausią įtaką turėjo 2010 m. Nemuno upės ledonešis. Parko teritorijoje šis ledonešis pridarė gan daug problemų visoje panemunėje; - išvartyti bei išlaužyti medžiai, labai daug atplukdė visokių nešmenų. Rajono savivaldybės pažeistų teritorijų netvarkė arba tvarkė labai nežymiai, pašalindamos vieną ar kitą medį ar atneštus krūmus, kurie trukdė ūkinei veiklai. Prognozuoti kas bus su šiomis teritorijomis gan sunku, nes per šiuos metus jie apaugo vijokline žoline augmenija

Panemunių regioninio parko tvarkymo planas patvirtintas 2010 metų birželio mėnesį, naujų sodybų statybos nevyko. Per praėjusius metus suderinti 44 techniniai projektai (2009 m. 67 projektai (sumažėjo 36 proc.)), pagrindė derinimui pateikti esamų pastatų rekonstrukcijos projektai.

Per ataskaitinį laikotarpį labai ženkliai pagerėjo kultūros vertybių bei kai kurių kitų lankytinų objektų pritaikymas lankytojams. Kartu su Valstybinę saugomų teritorijų tarnyba buvo įgyvendintas Europos regioninės plėtros fondo ir Lietuvos Respublikos biudžeto lėšomis finansuojamas „Saugomų teritorijų tvarkymas (I etapas)“ projektas „Panemunių regioninio parko vizualinės informacinės sistemos natūroje ir minimalios infrastruktūros elementų lankytojams įrengimas“. Įgyvendinant šį projektą įrengti ažuoliniai laiptai į tris piliakalnius, dvi regyklos su atokvėpio vietomis, įrengtas pėsčiųjų takas palei unikalų kūrinių Vaiguvo upę – gatvę, kur galima pamatyti žmogaus gyvenimo

prisitaikymą prie esamų gamtos sąlygų, atnaujinti du lieptai, bei pastatyti penki nauji ir atnaujinti dar penki informaciniai standai su informacija parko lankytojams.

2. *Gamtos paveldo objektų ir rūšių ir buveinių būklė, tendencijos*

Iki 2010 m pabaigos Panemunių regioninio parko teritorijoje buvo užfiksuotos apie 900 augalų, apie 100 grybų, 1289 gyvūnų rūšys. Augalijos būklė parko teritorijoje yra gera, nes žemės ūkio ar pramonės veikla parko teritorijoje yra ekstensyvi, intensyvesnė veikla vyksta Šakių rajone.

Toliau buvo tęsiami nariuotakojų tipo gyvūnų stebėjimai. Plačiausiai parko teritorijoje yra ištirta ir suinventorizuota stuburinių gyvūnų fauna. Daugumos stuburinių gyvūnų klasių rūšinė sudėtis nekinta. Parko teritorijoje intensyviausiai stebimos migruojančios paukščių rūšys.

2010 metais parko teritorijoje fiksuotos dvi pelėdų rūšys – žvirblinė pelėda (*Glaucidium passerinum*) ir lututė (*Aegolius funereus*). Pagal Valstybinio monitoringo metodikas Padauguvos miške buvo vykdytas tripirščio (*Picoides tridactylus*) ir baltnugario (*Dendrocopos leucotos*) genių apskaitos. Atliekami kiti stebėjimai parkui priskirtose NATURA 2000 ir Valstybinių draustinių teritorijose.

Įgyvendinant Natura 2000 PAST teritorijos „Nemuno salos ir pakrantės tarp Kulautuvos ir Smalininkų, LTKAUB001“ gamtotvarkos planą Jurbarko rajone prie prielaukų įrengti 5 informaciniai standai. Taip pat šioje teritorijoje, po konsultacijų su Lietuvos ornitologų draugijos darbuotojais, buvo pasirinktas eksperimentinis variantas – vietoje želdinių išskirtimo ir išvežimo esamose salose, supilti žuvėdrų perėjimui skirtas naujas salas Nemune. Remiantis Panemunių regioninio parko ir VĮ Vidaus vandens kelių direkcijos pasirašyta bendradarbiavimo sutartimi, VĮ Vidaus vandens kelių direkcija, vykdydama Nemuno upės vagos valymo darbus supylė dvi naujas salas (po 0,04 ha) Nemune. Viena sala supilta Panemunių regioninio parko teritorijoje tarp Šilinės ir Gelgadiškio (žr. 6.1 žemėlapi). Antra sala supilta į regioninio parko teritoriją nepatenkančioje, bet direkcijos priežiūrai priskirtoje PAST teritorijos „Nemuno salos ir pakrantės tarp Kulautuvos ir Smalininkų, LTKAUB001“ dalyje tarp Molynės ir Skirsnemunės. Jeigu salos gerai atlaikys pavasarinis potvynius ir jose pradės perėti žuvėdros, artimiausiais metais naujų salų supilti planuojama daugiau.

Gamtos paveldo objektų būklė nekinta, detaliau pateikiama 1.2 lentelėje.

3. *Rekreacijos poveikis aplinkai*

Panemunių regioninis parkas yra gan intensyviai lankoma teritorija. Parko teritorijoje vyrauja vienos dienos pažintinės pravažiuojamojo tipo kelionės po regioninį parką, trumpam sustojant lankytinuose objektuose. Tokio tipo kelionės neturi didesnės neigiamos įtakos parko teritorijai. Rekreacinės veiklos poveikis (rekreacinės digresijos reikšmingumas) buvo vertinamas penkiose pasirinktose vietose. Vyrauja vidutinis arealinis (lankymui ir ilgesniam apsistojimu patrauklios vietos, pvz.: Nemuno pakrantės, atokvėpio vietos Šilinės ažuolyne ir Kriūkų šilelyje, Gelgadiškio miške) su vidutiniu taškiniu (trumpalaikio sustojimo / laužų deginimo vietos panemunėje ir pan.) ar linijiniu poveikiu (automobilių važinėjimas ne keliais) aplinkai rekreacinės digresijos pažeidimo laipsnis.

Pastovių stovyklaviečių ir poilsiaviečių įsteigimas lankymui parinktose vietose galėtų sumažinti rekreacinės digresijos poveikį jautresnėms teritorijoms.

Situacija Nemuno upėje jau nekinta keletą metų, yra ekstensyvi, krovinių, mažųjų ar pramoginių laivų navigacija nevyksta ar vyksta labai neintensyviai.

Parko teritorijoje esančios dvi dviračių trasos Jurbarko ir Šakių rajonuose didesnės apkrovos nesulaukė. Užsienio turistai kaip važiavo taip ir toliau tęsia savo keliones pagrindiniu asfaltuotu keliu Nr. 141 (Kaunas – Jurbarkas- Šilutė).

Gido paslaugas parko teritorijoje teikia Jurbarko ir Šakių rajono turizmo informacijos centrų neetatiniai gidai. Gelgaudiškyje gido paslaugas teikia, bei teatralizuotas ekskursijas veda Gelgaudiškio kultūros centras.

4. Išvados apie teritorijos būklę

Parko būklė per ataskaitinį laikotarpį pakito gan ženkliai :

- Kartu su VSTT įgyvendintas Europos regioninės plėtros fondo ir Lietuvos Respublikos biudžeto lėšomis finansuojamo „Saugomų teritorijų tvarkymas (I etapas)“ projektas „Panemunių regioninio parko vizualinės informacinės sistemos natūroje ir minimalios infrastruktūros elementų lankytojams įrengimas“. Įgyvendinus šį projektą įrengti ažuoliniai laiptai į tris piliakalnius, pastatytos dvi regyklos su atokvėpių vietomis, įrengtas pėsčiųjų takas palei unikalų gamtos kurinį Vaiguvos upę gatvę bei pastatyta daug informacinių stendų su informacija parko lankytojams. Vykdamas bendradarbiavimo sutartį su VĮ Vidaus vandens kelių direkcija supilta nauja sala galimam žuvėdrų perėjimui.
- neigiamą palikimą paliko 2010 m. Nemuno upės ledonešis. Savivaldybės praktiškai nesiėmė jokios veiklos ledonešio padariniams šalinti. Liko daugybė išlaužytu medžių bei krūmų. Buvo prašoma gyventojų tvarkyti jiems nuosavybės teise priklausančius sklypus (šalinant išvirtusius medžius bei krūmus), bet į šį prašymą atsiliepė labai mažai žmonių. Parko direkcija iniciavo gamtoje sunkiai surančių atliekų rinkimą, bet buvo per vėlai pasiūlytas finansavimas šiai veiklai vykdyti, ko pasekoje stikliniai ir plastmasiniai buteliai iš panemunės lankų liko nesurinkti.

2. DIREKCIJOS STRUKTŪRA

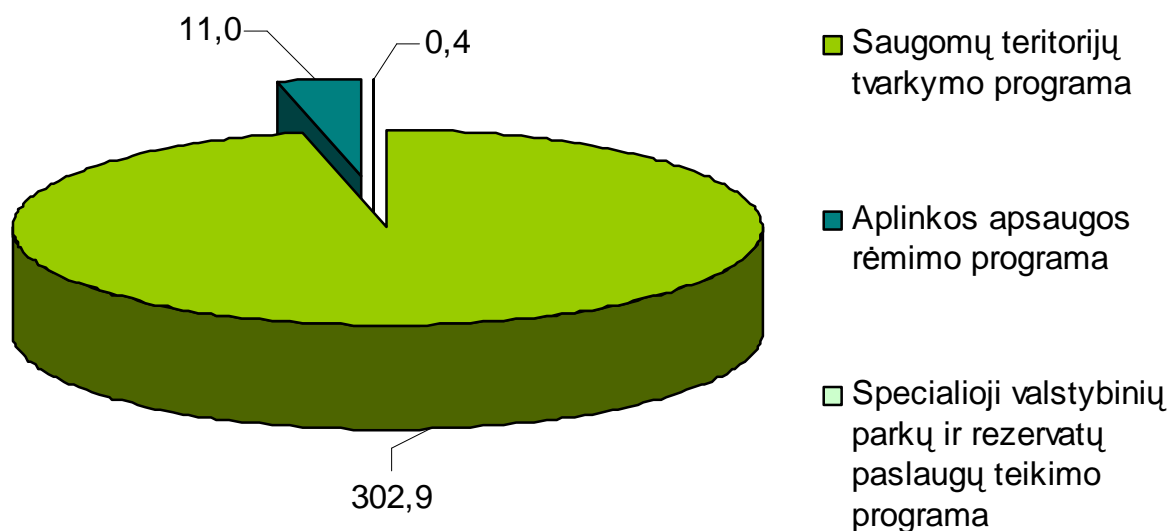
Padaliniai (skyriai, centrai, kt.)	Pareigybės pavadinimas (valstybės tarnautojo pareigybės lygis ir kategorija)	Faktiškai dirbančiųjų skaičius*	
		valstybės tarnautojų	darbuotojų dirbančių pagal darbo sutartį
	Direktorius	1	
	Vyriausiasis specialistas (vyr. buhalteris) A 9	1	
	Vyriausiasis specialistas (vyr. kultūrologas) A 7	1	
	Vyriausiasis specialistas (vyr. rekreacininkas) A 8	1	
	Vyriausiasis specialistas (vyr. ekologas) A 7	1	
	Vyriausiasis specialistas (vyr. kraštotvarkininkas) A 7	1	
	Vyresnysis specialistas (biologas) A 7	1	
	Darbininkas		1*
Viso			8

* - Pagal darbo sutartį dirba du darbininkai po 0,5 etato

3. JUNGTINĖS TARYBOS VEIKLA

Jungtinės tarybos nariai: (vardas, pavardė)	Institucija, pareigos
Ričiardas Juška	Jurbarko rajono savivaldybės meras
Juozas Bertašius	Šakių rajono savivaldybės meras
Valerijus Makūnas	Kauno rajono savivaldybės meras
Viktoras Ganusauskas	Panemunių regioninio parko direktorius

4. VALSTYBĖS BIUDŽETO IR KITOS GAUTOS LĖŠOS (tūkst. Lt)



II. DIREKCIJOS VEIKLA

5. TERITORIJOS ANALIZĖ IR PLANAVIMAS

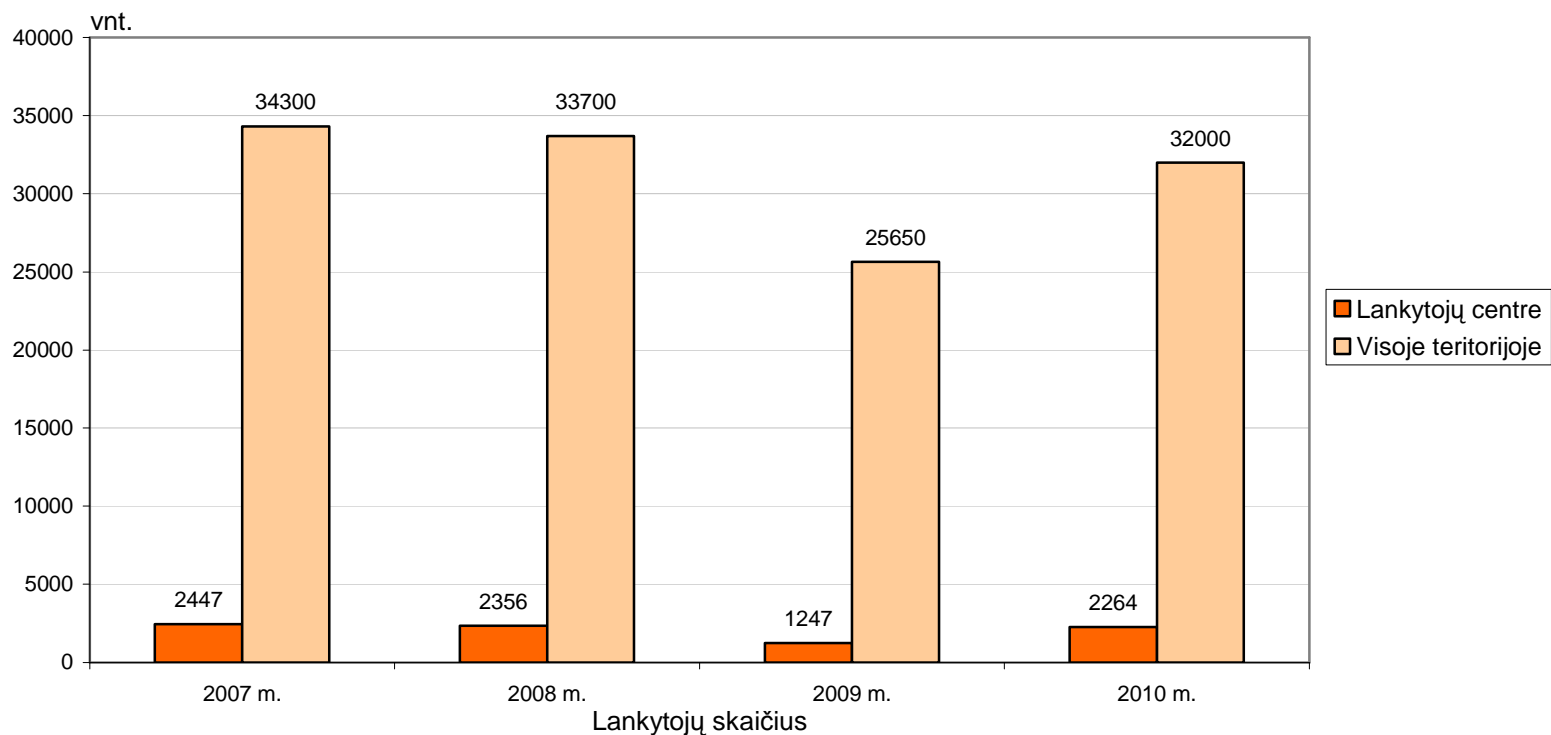
5.1. TAIKOMŲJŲ TYRIMŲ IR STEBĖSENOS (MONITORINGO) ORGANIZAVIMAS IR VYKDYMAS

Eil. Nr.	Tyrimų pavadinimas	Tyrimų pradžia ir pabaiga	Tyrimus atlikusi organizacija, vykdytojas	Rezultatai
<i>Kraštovaizdžio, biologinės įvairovės tyrimai ir stebėseną (monitoringas)</i>				
1.	Tripirščio ir baltnugario genio monitoringas	Nuo kovo 15 iki balandžio 20	Panemunių RPD vyr. ekologas R. Giedraitis ir vyr. specialistė E. Kupstaitytė	Padauguvos biosferos poligone 6 bareliuose viso taškuose buvo įvykdytos baltnugario ir tripirščio genių dvi apskaitos pagal Valstybinio monitoringo programą
2.	Panemunių RP kraštovaizdžio monitoringas:			
2.1	Parko kraštovaizdžio foto monitoringas	2010 m. I-IV ketvirčiai	Panemunių RPD vyr. kraštotvarkininkas Saulius Navlickas	Panemunių RPD 2010 m. kraštovaizdžio monitoringo planas. 10 vietų atliekama vieną kartą per ketvirtį
2.2	Lankymo apkrova	06.16, 09.03	Panemunių RPD vyr. kraštotvarkininkas Saulius Navlickas Panemunių RPD vyr. rekreacininkas Aidis Mozūraitis	Panemunių RPD 2010 m. kraštovaizdžio monitoringo planas. Skaičiuotas lankytojų skaičius per dieną 4 pasirinktose vietose.
2.3	Lankytojų poveikis	Birželio mėn. III dekada Rugpjūčio mėn. II dekada	Panemunių RPD vyr. kraštotvarkininkas Saulius Navlickas	Panemunių RPD 2010 m. kraštovaizdžio monitoringo planas. 5 parinktose vietose lankytojų poveikio (rekreacinės digresijos) pažeidimų pobūdis ir laipsnis.
2.4	Parko teritorijoje esamų gyvūnų rūšių tolesnė inventorizacija	Metų eigoje	Panemunių RPD vyr. ekologas R. Giedraitis	Atliekant gyvūnų stebėjimus Panemunių r.p. teritorijoje kas met vykdoma visų gyvūnų rūšių, gausumo ir perėjimų skaičiaus apskaita.
2.5	Žinduolių apskaita	Nuo kovo 15 iki lapkričio 20	Panemunių RPD vyr. ekologas R. Giedraitis	Panemunių RP teritorijoje keturiuose maršrutuose vykdyta kanopinių, plėšriųjų ir stambių graužikinių žinduolių gausumo ir olų apskaita.

2.6	Roplių ir varliagyvių rūšių ir gausumo apskaita	Nuo balandžio 20 iki rugsėjo 01	Panemunių RPD vyr.ekologas R.Giedraitis	Panemunių RP Rečių zoologinio-botaninio ir Šilinės botaninio draustinių ribose ir Gelgaudiškio molio karjero kūdrose buvo vykdoma varliagyvių ir roplių rūšių ir gausumo apskaita.
2.7	Perinčių paukščių taškinės apskaitos	Nuo balandžio 15 iki liepos 20	Panemunių RPD vyr.ekologas R.Giedraitis	Buvo vykdoma 8 maršrutuose perinčių paukščių apskaita pagal taškinės metodikos užduotis
2.8	Vandens ir vandens pakraščiu perinčių paukščių apskaitos	Nuo balandžio 15 iki liepos 20	Panemunių RPD vyr.ekologas R.Giedraitis	Buvo vykdoma 2 bareliuose vandens ir vandens pakraščiu perinčių paukščių apskaita pagal barelio metodikos užduotis.
2.9	Sėjikinių ir žasinių paukščių būrių rūšių ir gausumo apskaita	Nuo kovo 15 iki spalio 10	Panemunių RPD vyr.ekologas R.Giedraitis	Atliekant paukščių stebėjimus prie Nemuno lygiagrečiai buvo vykdyta sėjikinių ir žasinių paukščių rūšių, gausumo ir perėjimų skaičiaus apskaita.
2.10	Migruojančių paukščių ir prie vandens telkinių žiemojančių paukščių apskaita.	Pavasarių nuo kovo 15 iki birželio 01 ir rudenį nuo rugpjūčio 15 iki lapkričio 01	Panemunių RPD vyr.ekologas R.Giedraitis	Panemunių RP teritorijoje ir PAST Nemuno salos ir pakrantės tar Kulautuvos ir Smalininkų buvo migruojančių paukščių ir prie vandens telkinių žiemojančių paukščių apskaita.
2.11	Žiemojančių paukščių apskaita taškiniu metodu	Nuo gruodžio 15 iki vasario 20	Panemunių RPD vyr.ekologas R.Giedraitis	Buvo vykdoma 4 maršrutuose žiemojančių paukščių apskaita pagal taškinės metodikos užduotis
2.12	Sausumoje žiemojančių paukščių apskaita juostinio transekto metodu	Nuo sausio 15 iki vasario 20	Panemunių RPD vyr.ekologas R.Giedraitis	Panemunių RP teritorijoje 1maršrute tarp Raudonės ir Veliunos vykdomas sausumoje žiemojančių paukščių rūšių ir gausumo apskaita pagal juostinio transekto metodiką
<i>Gamtos ir kultūros paveldo kompleksų ir objektų tyrimai</i>				
	-	-	-	-
<i>Kiti tyrimai, stebėjimai</i>				
1	Lietuvos R. K. gyvūnų rūšių inventorizacija, esamų stebėjimai ir jų gyvenamosios buveinės būklės vertinimas.	Metų eigoje	Panemunių RPD vyr.ekologas R.Giedraitis	Panemunių RP teritorijoje ir priskirtose PAST teritorijose už parko ribų buvo vykdoma Raudonosios knygos ir Europos sąjungoje saugomų gyvūnų rūšių gausumo apskaita, nustatomas gyvenimo vietas ir gausumas jose.
2	Ataskaitų ruošimas, stebėjimų dokumentacijos tvarkymas ir išvadų, komentarų rašymas.	Nuo lapkričio 15 iki balandžio 15	Panemunių RPD vyr.ekologas R.Giedraitis	Nurodytu laiku šalia kitos veiklos buvo tvarkoma stebėjimų ir apskaitų dokumentacijos, daromos išvados ruošiami straipsniai

3	Tradicinės architektūros elementų foto fiksacija	Birželio – rugsėjo mėn.	Panemunių RPD Vyr. kultūrologė V. Mozūraitienė	Fiksacija vykdyta Seredžiaus seniūnijos sodybose.
---	---	----------------------------	--	---

Saugomos teritorijos lankymo apkrova



Panemunių regioninio parko Šilinės lankytojų centre registruojami visi lankytojai, todėl lankytojų centro apkrovos duomenys yra tikslūs. Lankytojų centre padaugėjo lankytojų, nes siekiant didinti bendradarbiavimą su regioninio parko teritorijoje esančiomis mokyklomis (regioniniame parke yra 7 mokyklos), iš šių mokyklų moksleivių grupių už ekspozicijos lankymą mokesčio neėmėme. Visoje parko teritorijoje apsilankiusių lankytojų skaičius nustatytas remiantis Šilinės LC duomenimis, Raudonės pilies pateiktais lankymo duomenimis (parduotų bilietų skaičiumi), Gelgaudiškio kultūros centro pateiktais duomenimis apie Gelgaudiškyje lankytojams suteiktas paslaugas, bei įvertinus regioninio parko darbuotojų stebėtus lankytojų srautus atskirose regioninio parko vietose. Taip pat įvertintas lankytojų skaičius dviejuose didžiausiuose regioninio parko teritorijoje vykusiuose renginiuose („Panemunių žiedai“ Raudonėje ir „Žiobrinės“ Kriūkuose).

5.2. STRATEGINIO IR TERITORIJŲ PLANAVIMO DOKUMENTŲ, TECHNINIŲ PROJEKTŲ, KITOS PROJEKTINĖS DOKUMENTACIJOS RENGIMO ORGANIZAVIMAS

Eil. Nr.	Dokumento pavadinimas	Užsakovas	Vykdytojas	Finansavimo šaltinis	Direkcijos vaidmuo rengiant dokumentus (organizavimas, pastabų teikimas, konsultavimas, kt.)
Strateginio planavimo dokumentai*					
1.	Panemunių regioninio parko direkcijos 2010 m. veiklos planas		PRPD specialistai	VB	Plano parengimas ir vykdymas
2.	Panemunių regioninio parko direkcijos vykdomos 2010 m. valstybinės saugomų teritorijų kontrolės programa		PRPD specialistai, turintys pareigūnų įgaliojimus	VB	Programos parengimas, kitų institucijų (AAA, Statybos priežiūros specialistų) įtraukimas į programos įgyvendinimą.
3.	Panemunių regioninio parko vykdomas 2010 m. kraštovaizdžio monitoringas		PRPD specialistai	VB	Plano parengimas ir vykdymas
Teritorijų planavimo dokumentai**					
1.	Panemunių regioninio parko tvarkymo planas Specialusis planas	VSTT	Valstybinis žemėtvarkos institutas		Panemunių RPD darbuotojai dalyvavo darbo grupėse analizuojant situaciją, teikiant pasiūlymus, viešas svarstymas. Šiuo metu vykdo plano priemonių įgyvendinimą.
Statinių techniniai, supaprastinti projektai					
1.	Informaciniai stendai Nemuno prieplaukose, 5 vnt., supaprastintas projektas	PRPD	PRPD	AARP	Įgyvendinant PAST „Nemuno salos ir pakrantės tarp Kulautuvos ir Smalininkų, LTKAUB001“ gamtotvarkos plano priemones.
Kiti projektai					
1.	Seredžiaus piliakalnio su gyvenvieta (23898) tvarkomųjų paveldosaugos darbų projektas	PRPD	VšĮ "Kultūros paveldo išsaugojimo pajėgos"	ES lėšos	Panemunių RPD teikė prašymą išduoti laikinąjį kultūros paveldo objekto apsaugos reglamentą.

5.3. TERITORIJŲ PLANAVIMO DOKUMENTŲ, STATINIŲ PROJEKTŲ IR KITŲ DOKUMENTŲ NAGRINĖJIMAS

<i>Teritorijų planavimo dokumentai</i>			
1.	Pasiūlymų sąlygoms teritorijų planavimo dokumentams rengti pateikimas:	Išduotos sąlygos	Neišduotos sąlygos
	Bendrojo planavimo dokumentams	1	0
	Specialiojo planavimo dokumentams:	6	1
	Detaliojo planavimo dokumentams	5	0
2.	Teritorijų planavimo dokumentų derinimas:	Pritarta	Nepritarta
	Bendrojo planavimo dokumentams	0	0
	Specialiojo planavimo dokumentams:	4	0
	Detaliojo planavimo dokumentams	3	0
<i>Statinių projektai</i>			
		Išduotos sąlygos	Neišduotos sąlygos
3.	Sąlygų statinių projektams rengti išdavimas	30	4
		Pritarta	Nepritarta
4.	Pritarimas statinių projektams	44	0
5.	<i>Kiti dokumentai</i>	48*	0

Pastabos.

*Žemės sklypų kadastrinių matavimų bylos.
Pateikiami 2010 m. gruodžio 16 d. duomenys.

6. TERITORIJŲ APSAUGA IR TVARKYMAS

6.1. TERITORIJŲ (ISKAITANT PAVELDO OBJEKTUS) TVARKYMAS, PRIEŽIŪRA, PRITAIKYMAS LANKYMUI, KT.



Igyvendinant Europos regioninės plėtros fondo ir Lietuvos Respublikos biudžeto lėšomis finansuojamą projektą „Saugomų teritorijų tvarkymas (I etapas)“ buvo atliekami vizualinės informacinės sistemos natūroje ir minimalios infrastruktūros elementų lankytojams įrengimo darbai Panemunių regioniniame parke. Šių darbų metu buvo sutvarkyti ir geriau lankymui pritaikyti trys piliakalniai Jurbarko rajono savivaldybėje (Palemono kalnas (0,5 ha) Seredžiuje, Gedimino kapas (0,3 ha.) ir Ramybės kalnas (0,8 ha.) Veliuonoje. Taip pat buvo sutvarkytas priėjimas prie Šakių rajono savivaldybėje, Plokščių miestelyje esančio lankytino objekto Vaiguvo upės – gatvės. Kairiajame Vaiguvo upės krante, 300 m atkarpoje buvo įrengta trinkelėmis grįsta krantinė, sutvarkyta lietaus vandens nubėgimas, pakeisti du mediniai lieptai. Ši sutvarkyta atkarpa taip pat yra ir Plokščių pėsčiųjų pažintinio tako dalis. Igyvendinant Natura 2000 PAST teritorijos „Nemuno salos ir pakrantės tarp Kulautuvos ir Smalininkų, LTKAUB001“ gamtotvarkos planą, buvo pasirinktas eksperimentinis variantas – vietoje želdinių iškirtimo ir išvežimo esamose salose, supilti žuvėdrų perėjimui skirtas naujas salas Nemune. Remiantis Panemunių regioninio parko ir VĮ Vidaus vandens kelių direkcijos pasirašyta bendradarbiavimo sutartimi, VĮ Vidaus vandens kelių direkcija, vykdydama Nemuno upės vagos valymo darbus supylė dvi naujas salas (po 0,04 ha) Nemune. Viena sala supilta Panemunių regioninio parko teritorijoje tarp Šilinės ir Gelgaidiško (žr. žemėlapij). Antra sala supilta į regioninio parko teritoriją nepatenkančioje, bet direkcijos priežiūrai priskirtoje PAST teritorijos „Nemuno salos ir pakrantės tarp Kulautuvos ir

Smalininkų, LTKAUB001“ dalyje tarp Molynės ir Skirsnemunės. Šilinės botaniniame draustinyje (taip pat Natura 2000 BAST teritorija Šilinės apylinkės, LTJUR0003) talkos būdu buvo renkamos šiukšlės 5 ha plote. Nuo Kartupėnų piliakalnio buvo pašalintos medžių atžalos, išaugusios iš anksčiau nukirstų medžių kelmų ir sudygusių sėklų.

6.2. INFRASTRUKTŪROS OBJEKTŲ ĮRENGIMAS IR PRIEŽIŪRA



Įgyvendinant Europos regioninės plėtros fondo ir Lietuvos Respublikos biudžeto lėšomis finansuojamą projektą „Saugomų teritorijų tvarkymas (I etapas)“ buvo atliekami vizualinės informacinės sistemos natūroje ir minimalios infrastruktūros elementų lankytojams įrengimo darbai Panemunių regioniniame parke buvo įrengti 5 nauji bei atnaujinti 5 informacijos stendai. Taip pat visiškai atnaujinti (vietoje susidėvėjusių senų, įrengti nauji) laiptai į 2 piliakalnius Veliuonoje ir piliakalnį Sėdžiūje bei 2 lieptai per Vaiguvos upelį Plokščiuose. Visiškai naujai įrengta atokvėpio vieta Klanguose (Veliuonos sen.), Regykla su atokvėpio vieta Ilguvoje (Kriūkų sen.) ir regykla Plokščiuose.

Įgyvendinant teritorijos „Nemuno salos ir pakrantės tarp Kulautuvos ir Smalininkų, LTKAUB001“ gamtotvarkinį planą, panaudojant Aplinkos apsaugos rėmimo programos lėšas buvo įrengti 4 informacijos stendai Sėdžiaus, Veliuonos, Raudonės ir Pilies I prieplaukose Panemunių regioninio parko teritorijoje ir 1 stendas Jurbarko miesto prieplaukoje (ne Panemunių regioninio parko teritorijoje).

6.3. VALSTYBINĖ SAUGOMŲ TERITORIJŲ KONTROLĖ

Valstybinę saugomų teritorijų kontrolę Panemunių regioniniame parke vykdo vyriausiasis ekologas R.Giedraitis, vyriausioji kultūrologė V.Mozūraitienė, vyriausiasis kraštotvarkininkas S.Navlickas, vyriausiasis rekreacininkas A. Mozūraitis, direktorius V.Ganusauskas.

Eil. Nr.	Pažeidimų grupės pagal ATPK	Pažeidimai (vnt.)		Administracinės baudos (Lt)		Žala (Lt)		Perduota ATPK bylų teisingumo institucijoms baudų, žalos išieškojimui (vnt.)
		Nustatyta	Išaiškinta	Skirta	Atlyginta	Paskirta atlyginti	Atlyginta	
1.	Pažeidimai, susiję su miško naudojimu ir lankymu (60, 61 str. 6 dalis, 62 str. 1, 2, 6 dalys, 62 ¹ str. 1, 2, 6 dalys, 62 ² str. 1, 2, 6 dalys, 63, 64 str. 3, 4 dalys, 65, 66, 68, 69, 70, 71, 77, 77' str., 189 ⁵ str. 1 d.) Iš jų: neteisėti miško kirtimai (62 str. 1, 2, 6 dalys, 62 ¹ str. 1, 2, 6 dalys, 62 ² str. 1, 2, 6 dalys)							
2.	Gyvūnijos ir augalijos (67, 74, 85, 87, 87 ¹ , 87 ³ str. 1, 2 dalys, 87 ⁴ , 87 ⁶ , 88, 89, 90, 110 str.) Iš jų: medžioklės taisyklių pažeidimai (85 str.) žūklės taisyklių pažeidimai (87, 87 ¹ , 87 ³ str. 1, 2 dalys, 87 ⁴ , 87 ⁶ str.)							
3.	Kraštovaizdžio (47, 52, 52 ¹ , 53, 59, 72, 75, 76, 78, 83 ¹ , 83 ² , 91 str.) Iš jų: saugomų teritorijų (75, 76, 91 str.) žemės ir jos gelmių (52, 52 ¹ , 53 str.)	4	4	75	75	-	-	-
4.	Vandenu (55, 56 ¹ , 56 ² , 57, 58 str.)							
5.	Atmosferos (79 str.)							
6.	Savavališkos statybos (51 ² str. 2, 3 dalys)							
7.	Pareigybiniai pažeidimai (51, 51 ¹ , 86 str.)							
8.	Atliekų tvarkymas (51 ³ str. 1, 2, 3, 4 dalys)							
9.	Kiti pažeidimai (84, 107, 183 str.)							
	Iš viso:	4	4	75	75	-	-	-

Parko specialistai per 2010m. surašė 20 patikrinimo aktų.

Su Marijampolės regiono aplinkos apsaugos departamento Šakių Aplinkos apsaugos agentūros specialistais ir Valstybinės teritorijų planavimo ir statybos inspekcijos Marijampolės skyriaus Šakių rajono specialistais, organizuoti 4 bendri reidai Panemunių regioninio parko teritorijoje, surašyti patikrinimo aktai, fiksuotų pažeidimų nagrinėjimą atliko AAA ir VTPSI specialistai.

Su Valstybinės teritorijų planavimo ir statybos inspekcijos Tauragės skyriaus Jurbarko rajono specialistais, vykdyti du bendri reidai, dėl galimai savavališkų statybų Panemunių regioninio parko teritorijoje.

7. INFORMACINĖ, ŠVIETĖJIŠKOJI, KULTŪRINĖ VEIKLA

7.1. RENGINIAI

Eil. Nr.	Renginio pavadinimas	Data	Dalyvių skaičius	Direkcijos vaidmuo, bendradarbiavusios institucijos*
<i>Gamtosauginių, kultūrinių renginių organizavimas</i>				
1	Renginys skirtas Žemės dienai	2010 03 18	30	Organizavo Panemunių RPD, Gelgaudiškio vid. mokykla
2	Popietė „Saulė budina Žemę“	2010 03 19	50	Organizavo Panemunių RPD, Jurbarko Vytauto Didžiojo vid. mokykla, Seredžiaus pagr. ir Skirsnemunės pagr. mokyklos
3	Paukščių sutikimo diena	2010-03-25	36	Panemunių PRD kartu su Nemuno krašto ornitologų draugija ir Skirsnemunės, Raudonės ir Seredžiaus pagrindinių, bei Kriūkų vidurinės mokyklos mokiniai
4	Inkilų iškėlimo diena	2010-04-04	30	Panemunių PRD kartu su Nemuno krašto ornitologų draugija ir Gelgaudiškio vidurinė mokyklos mokiniai
5	Popietė „Močiutės pasakos“	2010 04 23	49	Organizavo Panemunių RPD, Raudonės pagr. Stakių skyriaus, Jurbarko Vytauto Didžiojo vidurinė mokykla
6	Popietė „Ką pasakoja daiktai“	2010 05 26	22	Organizavo Panemunių RPD, Jurbarko Vytauto Didžiojo vid. mokykla

7	Paukščių palydų šventė	2010-09-30-10-03	62	Panemunių PRD kartu su Nemuno krašto ornitologų draugija ir Gelgaudiškio vidurinės ir Raudonės ir Vytėnų pagrindinių mokyklų mokiniai
8	Migruojančių paukščių stebėjimas	2010-10-10	12	Panemunių PRD kartu su Nemuno krašto ornitologų draugija organizavo visuomenei migruojančių paukščių stebėjimą.
9	Gervių palydos	2010-10-22	7	Panemunių PRD organizavo visuomenei gervių stebėjimą Novaraisčio ornitologiniame draustinyje
10	Rytmetis „Kalėdiniai žaidimai ir burtai“	2010 12 16	38	Organizavo Panemunių RPD, Raudonės ir Vytėnų pagrindinė
Parodos				
1.	Konkursinė piešinių paroda „Žemėje gyvena ne tik žmonės“	2010 03 01 - 03 31	69	Organizavo Panemunių RPD, Seredžiaus, Skirsnemunės, Raudonės, Vytėnų pagrindinių, Stakių skyriaus ir Kriūkų, bei Plokščių vidurinės mokyklos
2.	„Pavasario spalvos“	2010 04 01 – 05 14	24	Organizavo Panemunių RPD, Jurbarko Vytauto Didžiojo vidurinė mokyklai
3.	„Vaikų Kalėdos“	2010 01 06 – 2011 01 10	25	Organizavo Panemunių RPD, Jurbarko Vytauto Didžiojo vidurinė mokyklai
Kiti renginiai				
1.	Talka Šilinės ažuolyne	2010 04 16	48	Panemunių RPD, Jurbarko A. Giedriaus Giedraičio gimnazija
2.	Gedulo dienos Vilties žygis	2010 06 14	36	Jurbarko raj. Savivaldybė, Panemunių RPD
3.	„Nugalėk save“ žmonių su negalia maratonas	2010 07 03 - 04	32	Lietuvos Neigaliųjų draugija, Panemunių RPD (pagalba organizuojant vieną iš etapų)
4.	Teatralizuota ekskursija skirta Gelgaudiškio pažintinio tako dešimtmečiui	2010 09 18	40	Gelgaudiškio kultūros centras, Panemunių RPD
Viso: 17 vnt., dalyvių skaičius 610 vnt.				

7.2. LEIDYBA, PROPAGANDINĖ VEIKLA

Darbų sritis	Darbų pavadinimai	Mato vienetai	Kiekis	Pastabos
1. Direkcijos išleisti ar inicijuoti spaudiniai	Bukletai (išvardyti)	Vnt./psl.sk./tiražas	-	
	Lankstinukai (išvardinti)	Vnt. /psl.sk./tiražas	-	
	Knygos (išvardyti)	Vnt. /psl.sk./tiražas	-	
	Kita (konkrečiai)	Vnt. /psl.sk./tiražas	-	
2. Bendravimas su žiniasklaida	TV reportažai	Vnt.	3	Lietuvos TV laidai „Keliaukime po Lietuvą“, „Panorama“, Jurbarko televizijos laida apie gamtą
	Radioreportažai	Vnt.	2	Lietuvos radijo laidoms „Gimtoji žemė“, „Gamta visų namai“
	Publikuoti straipsniai spaudoje	Vnt.	9	Straipsniai buvo spausdinti laikraščiuose „Mūsų laikas“, „Gelgaudukas“, internetiniame puslapyje Jurbarkis.lt
3. Kita visuomenės informavimo veikla *	Paskaitos	Vnt. /val.	4/8	.Jurbarko rajono ūkininkams, Ekologų klubų konferencijoje, . Jaunųjų entomologų susirinkime, Gelgaudiškio vid. m-los moksleiviams
	Seminarai	Vnt. /val.	-	
	Konferencijos	Vnt. /val.	-	
	Mokymai	Vnt. /val.	-	
	Pristatymai visuomenei	Vnt. /val.	1 / 0,15val	Pranešimą skaitė A. Mozūraitis
	Kita veikla	Vnt. /val.	11 vnt.	Duota interviu laikraščiams „Lietuvos rytas“, „Respublika“, „Valstietis“, Mūsų laikas“, „Šviesa“, „Valsčius“

8. TEIKIAMOS PASLAUGOS

Paslaugų tipas, paslaugos pavadinimas	Suteiktų paslaugų skaičius (vnt.)	Aptarnautų lankytojų sk. (vnt.)	Pajamos (Lt)	Pastabos
Lankytojų aptarnavimas lankytojų centre		2264	-	Už informacijos centro lankymą mokestis nerenkamas. Mokama tik už ekspozicijos lankymą ir ekskursijų vedimą. Gautos pajamos pateikiamos sekančioje eilutėje
Ekskursijos ar žygio vadovo (gido) paslaugos,	9	236	225,00	
muziejinių ir kitų ekspozicijų pristatymas	1	1824	155,50	
Pažintinių kelionių pėsčiomis, dviračiais, valtimis (kitomis plaukimo priemonėmis) organizavimas suteikiant kelionės vadovą ir direkcijos turimą inventorių	-	-	-	-
Edukacinių paslaugų – teminių mokomųjų programų organizavimas	3	78	0	Pravesti 3 nemokami užsiėmimai aplinkinių mokyklų moksleiviams
Amatų mokymo (žvakių liejimo, pynimo iš šiaudų, vytelių, kt.) paslaugos	-	-	-	-
Paslaugų, susijusių su etnokultūros papročių, apeigų organizavimu ir kulinarinio paveldo degustavimu, teikimas	-	-	-	-
Informacinių leidinių platinimas	-	-	-	-
Kitos paslaugos (išvardyti)	-	-	-	-
Iš viso:	13		380,50	

Aptarnautų žmonių skaičius nesumavome nes dažnai tam pačiam žmogui būna suteikiamos kelios paslaugos (pavyzdžiui – grupė lankytojų aplanko informacijos centrą, ekspoziciją, bei jiems suteikiamos gido paslaugos regioninio parko teritorijoje). Siekiant didinti bendradarbiavimą su regioninio parko teritorijoje esančiomis mokyklomis (regioniniame parke yra 7 mokyklos), iš šių mokyklų moksleivių grupių už ekspozicijos lankymą mokesčio neėmėme. Nors lankytojų skaičius lyginant su praėjusiais metais padidėjo, pajamos už suteiktas paslaugas, palyginus su 2009 m. sumažėjo.

9. DIREKCIJAI PRISKIRTŲ SAUGOMŲ TERITORIJŲ BŪKLĖS VERTINIMAS

9.1. PRISKIRTŲ SAUGOMŲ TERITORIJŲ SĄRAŠAS IR VERTINIMO REZULTATAI

Eil. Nr.	Saugomos teritorijos pavadinimas*	Saugomos teritorijos plotas (ha)	Vertinimo data	Esamos būklės įvertinimas, išvados, pasiūlymai būklės gerinimui
1.	Mituvos valstybinis hidrografinis draustinis (Mituvos upės slėnis žemiau Paulių, LTJUR0012)	148	2010-04-20 2010-11-04	Draustinį juosia dirbami laukai ir ganyklos, rytuose ir vakaruose ribojasi su Stakių bei Paulių gyvenvietėmis ir su Eleonoravos ir Mituvos miškais. Esama būklė gera. Numatyti kelio ženklų pastatymą prie kelių ir informacinių stendų. Skatinti gyvulių ganymą ir šienavimą Mituvos upės slėnio pievose
2.	Ringovės valstybinis entomologinis draustinis (Ringovės miškai LTKAU0001)	214	2010-04-08 2010-11-04	Teritorija nėra intensyviai naudojama rekreacijai. Tačiau aplinkinių gyvenviečių gyventojai neretai joje lankosi laisvalaikiu. Visi teritorijoje augantys miškai priklauso II a ūkinio naudojimo grupei ir šiuose miškuose yra ūkininkaujama, prisilaikant šiai miškų grupei taikomų apribojimų. Esama būklė vertinama gerai.
3.	Paštuvos valstybinis botaninis draustinis (Pakarklės miškas, LTKAU0026)	239	2010-04-08 2010-11-04	Didžioji dalis draustinio apaugusi mišku. Šalia išsikūrę VI Kauno miškų urėdijos daigynai, pietinė draustinio dalis ribojasi su Nemuno upės lankomis.
4.	Karklės valstybinis ichtiologinis draustinis.	21	2010-04-08 2010-11-04	Upės pakrantė apaugusios siaura medžių juostam pakankamai aukšta ir tanki žolinė danga. Esama būklė gera. Numatyti kelio ženklų Nr. 640 pastatymą prie kelių.
5.	Nerėpos valstybinis entomologinis draustinis.	29	2010-04-08 2010-11-04	Mišku apaugusi teritorija. Į draustinio teritoriją patenka dalis Kulautuvos girininkijos įrengto pažintinio tako. Numatyti kelio ženklų Nr. 640 pastatymą prie kelių.
6.	Liekės valstybinis kraštovaizdžio draustinis.	205	2010-04-20 2010-10-21	Draustinį iš pietų pusės juosia Kauno miesto ir rajono gyventojų kolektyviniai sodai. Išskyla grėsmė Liekės upelio vagas patvenkimui, nutekamųjų vandenų, iš soduose statomų pastatų, nuleidimui. Skatinti ekstensyvų gyvulių ganymą ir pievų šienavimą draustinio teritorijoje. Atliekant Miškotvarkos metu numatytus darbus, statant ar rekonstruojant statinius, bei atliekant kitus darbus draustinio teritorijoje, vadovautis Spec. miško ir žemės naudojimo sąlygomis.

7.	Novaraiščio valstybinis ornitologinis draustinis (Novaraistis LTSAK001)	827	2010-04-20 2010-10-21	Draustinio aplinka išlikusi natūrali. Miškų urėdijos lėšomis įrengus apžvalgos bokštą ir sugriežtinus žvejybos kontrolę, buvo pasiekta, kad žmonių lankymasis netrikdo migruojančių ir perinčių paukščių Novaraistyje. Ir toliau būtina prižiūrėti bokštą bei prie jo esančius įrenginius, surinkti šiukšles.
8.	Šešupės valstybinis kraštovaizdžio draustinis.	258	2010-04-20 2010-10-21	Draustinį juosia dirbami laukai ir ganyklos. Upės slėnio pievos ir šlaitai apauga krūmais. Atnaujinti informaciniuose stenduose esančią informacinę dalį, nes yra išblukusi, sugadinta. Skatinti gyvulių ganymą ir šienavimą Šešupės upės slėnio pievose ir upės apsaugos juostoje. Supažindinti žemės naudotojus, kad laikytųsi Šešupės upės apsauginės juostos reikalavimų.
9.	Aukšpirtos valstybinis hidrografinis draustinis.	113	2010-04-20 2010-10-21	Atnaujinti informaciniuose stenduose esančią informacinę dalį, nes yra išblukusi, sugadinta. Draustinį žymi 2 kelio ženklai kelyje Kiduliai – Kudirkos Naumiestis, Rukšnių km., prie tiltą per Aukšpirtos upelį. Pastatyti 2 informacinius stendus.
10.	Jotijos valstybinis hidrografinis draustinis.	93	2010-04-20 2010-10-21	Draustinį juosia dirbami laukai ir ganyklos. Upės slėnio pievos ir šlaitai apauga krūmais. Būtina atnaujinti informaciniuose stenduose esančią informacinę dalį, nes yra išblukusi, sugadinta.
11.	Novos valstybinis hidrografinis draustinis.	454	2010-04-20 2010-10-21	Draustinį juosia dirbami laukai ir ganyklos. Upės slėnio pievos ir šlaitai apauga krūmais.
12.	Baltkojų valstybinis pedologinis draustinis.	159	2010-04-20 2010-10-21	Neigiamo poveikio draustiniui nefiksuota. Atliekant Miškotvarkos metu numatytus darbus bei atliekant kitus darbus draustinio teritorijoje, vadovautis Specialiomis miško ir žemės naudojimo sąlygomis.
13.	Nemuno slėnio pievos tarp Raudonės ir Gelgaudiškio (LTJURB002)	578	Gegužės - liepos mėn.	Esama būklė gera.
14.	Nemuno upės pakrantės ir salos tarp Kulautuvos ir Smalininkų (LTKAUB001)	3907	Birželio - rugsėjo mėn.	Lankyta teritorija. Esama būklė gera.
15.	Padauguvos miško biosferos poligonas	5783 734.9	Gegužės mėn.	Mišku apaugusi teritorija. Jos būklė nepakitusi. Esama būklė vertinama gerai.

	(Padauguvos miškas LTKAUB005) (Padauguvos miškas LTKAU0022)			
16.	Armenos atodangos (LTJUR0005)	228	Birželio mėn.	Lankyta teritorija. Esama būklė gera.
17.	Gystaus upės slėnis (LTJUR0002)	147	Liepos - rugpjūčio mėn.	Teritorijoje lankytasi kelis kartus, esama būklė gera.
18.	Klangių pievos (LTJUR0004)	31	Gegužės – birželio mėn.	Teritorijoje lankytasi kelis kartus, įvertinta esama būklė.
19.	Margupio kadagynas (LTJUR0010)	25	Gegužės – liepos mėn.	Lankyta teritorija. Esama būklė gera.
20.	Nemuno slėnio skroblynai nuo Kriūkų iki Gelgaudiškio (LTSAK0001)	1290	Rugpjūčio – rugsėjo mėn.	Teritorija lankyta, rinkti augalai herbarui ir esama būklė gera.
21.	Serėdžiaus pievos (LTJUR0001)	15	Birželio – liepos mėn.	Rinkti augalai herbarui. Teritorijos gera esama būklė.
22.	Šilinės apylinkės (LTJUR0003)	37	Metų eigoje	Tvarkyta aplinka. Teritorija aplinka nepažeista. Esama būklė vertinama gerai.
23.	Nemuno upė Panemunių regioniniame parke (LTSAK0002)	952	Metų eigoje	Lankyta teritorija. Esama būklė gera.
24.	Nemuno slėnis ties Palėkiais, (LTJUR0014)	597	Metų eigoje	Lankyta teritorija. Esama būklė gera.

9.2. PLANUOJAMOS ŪKINĖS VEIKLOS ĮGYVENDINIMO POVEIKIO „NATURA 2000“ TERITORIJOMS VERTINIMAS

Planuojamos ūkinės veiklos reikšmingumo dokumentai				Išduotos deklaracijos
Viso	Poveikio aplinkai vertinimas neprivalomas	Poveikio aplinkai vertinimas privalomas *	Paprašyta pataisyti ar papildyti dokumentą	
2	2	0	0	0

Planuojamos ūkinės veiklos pavadinimas: „Žvyro karjero ir Nemuno pakrantės Kulautuvoje rekvizitacija ir pritaikymas poilsiui“. Užsakovas Kauno rajono savivaldybės administracija.

2. Planuojamos ūkinės veiklos pavadinimas: Kubilių kelio rekonstrukcija, įgyvendinant projektą „Šakių rajono savivaldybės susisiekimo infrastruktūros modernizavimas. Užsakovas Šakių rajono savivaldybės administracija.

Poveikio aplinkai vertinimo programų derinimui 2010 metais nebuvo pateikta

10. SUVESTINĖ PANEMUNIŲ REGIONINIO PARKO DIREKCIJOS 2010 M. VEIKLOS LENTELE

Priemonės (veiksmai) pagal veiklos sritis	Darbų vykdymas			
1. TERITORIJOS ANALIZĖ IR PLANAVIMAS				
1.1. Taikomųjų tyrimų ir stebėsenos (monitoringo) organizavimas ir vykdymas	Tyrimai	Lankytojai		
	temų sk.	vnt.		
Kraštovaizdžio, biologinės įvairovės tyrimai ir stebėsenos (monitoringas)	20			
Gamtos ir kultūros paveldo kompleksų ir objektų tyrimai	0			
Kiti tyrimai, stebėjimai	12			
Lankytojų skaičius lankytojų centre		2264		
Lankytojų skaičius visoje teritorijoje		32000		
<i>Viso:</i>	32	34264		
1.2. Strateginio ir teritorijų planavimo dokumentų, techninių projektų, kitos projektinės dokumentacijos rengimas ir organizavimas	vnt.			
Strateginio planavimo dokumentai	3			
Teritorijų planavimo dokumentai	0			
Statinių techniniai, supaprastinti projektai	1			
Kiti projektai	3			
<i>Viso:</i>	8			
1.3. Teritorijų planavimo dokumentų, statinių projektų ir kitų dokumentų nagrinėjimas	vnt.	vnt.		
Pateikti / nepateikti pasiūlymai sąlygoms teritorijų planavimo dokumentams	12	1		
Pateiktos teigiamos / neigiamos išvados teritorijų planavimo dokumentams derinti	7	0		
Išduotos / neišduotos sąlygos statinių projektavimui	30	4		
Pritarta / nepritarta statinių projektams	44	0		
Pritarta / nepritarta kitiems dokumentams	48	0		
<i>Viso nagrinėta:</i>	146			
2. TERITORIJŲ APSAUGA IR TVARKYMAS				
2.1. Teritorijų (įskaitant paveldo objektus) tvarkymas, priežiūra, pritaikymas lankymui	Sutvarkyta		Prižiūrėta	
	vnt.	ha	vnt.	ha
Natura 2000 teritorijų Šilinės apylinkės, LTJUR0003 Nemuno salos ir pakrantės tarp Kulautuvos ir Smalininkų, LTKAUB001 (regioninio parko teritorijoje)	1	0,04	1	5
Gamtos ir kultūros paveldo objektų: Piliakalnis „Palemono kalnas“	1	0,5		
Piliakalnis „Gedimino kapas“	1	0,3		
Piliakalnis „Ramybės kalnas“	1	0,8		
Kartupėnų piliakalnis			1	0,25
Šilinės kultūros paveldo teritorija			1	0,55
Rekreacinių teritorijų	-	-	-	-
Atkurta pažeistų teritorijų ar objektų	-	-	-	-
Kitų teritorijų: Vaiguvo upelio pakrantė	1	0,05		
<i>Viso:</i>	4	1,69	3	5,8
Priskirtų saugomų teritorijų (įskaitant Natura 2000 teritorijas)	Sutvarkyta		Prižiūrėta	

Priemonės (veiksmai) pagal veiklos sritis	Darbų vykdymas					
tvarkymas	vnt.	ha	vnt.	ha		
<i>Viso:</i>	1	0,04				
2.2. Infrastruktūros objektų įrengimas ir priežiūra	Įrengta		Atnaujinta			
	vnt	ha	km	vnt	ha	km
Takų, trasų, privažiavimų: Pėsčiųjų takas prie Vaiguvos upės Plokščiuose	1		0,3			
Automobilių stovėjimo aikštelių						
Apsistojimo vietų (stovyklaviečių, poilsiaviečių, atokvėpio vietų): Atokvėpio vieta Klangiuose prie rašytojo P. Cvirkos tėviškės Atokvėpio vieta prie Ilguvos bažnyčios Atokvėpio vieta prie Šilinės lankytojų centro	1 1	0,04 0,01		1	0,1	
Apžvalgos aikštelių/bokštų: Regykla prie Ilguvos bažnyčios Regykla prie Plokščių bažnyčios Regykla ant piliakalnio „Palemono kalnas“ Regykla ant piliakalnio „Gedimino kapas“ Regykla ant piliakalnio „Ramybės kalnas“	1 1	0,01 0,01		1 1 1	0,5 0,3 0,8	
Lauko informacinės sistemos (stendų, rodyklių...)	9			5		
2.3. Kontrolės organizavimas ir vykdymas	vnt.					
Organizuota reidų	12					
Nustatyta pažeidimų	4					
Išaiškinta pažeidimų	4					
3. INFORMACINĖ, ŠVIETĖJIŠKOJI, KULTŪRINĖ VEIKLA						
3.1. Suorganizuota renginių	vnt.					
<i>Viso:</i>	17					
3.2. Leidyba, propagandinė veikla	vnt.					
Direkcijos išleisti ar inicijuoti spaudiniai	0					
Parengta TV, radioreportažų	5					
Publikuoti straipsniai spaudoje	9					
Suorganizuota konferencijų, seminarų, mokymų	0					
Darbuotojų skaitytos paskaitos, pranešimai	5					
Kita veikla	11					
4. TEIKIAMOS PASLAUGOS	Paslaugų sk.		Pajamos			
	vnt.		Lt			
<i>Viso:</i>	13		380,50			
5. DIREKCIJAI PRISKIRTŲ SAUGOMŲ TERITORIJŲ BŪKLĖS VERTINIMAS						
5.1. Priskirtos saugomos teritorijos	vnt.		ha			
<i>Viso:</i>	24		17084,9			
5.2. Atlikto planuojamos ūkinės veiklos poveikio vertinimo skaičius	vnt.					
<i>Viso:</i>	2					

Panemunių regioninio parko direktorius
(saugomos teritorijos pavadinimas)

V. Ganusauskas
(v. pavardė)

(data, parašas)

PRIEDAI

Informacija apie valstybiniame parke / biosferos rezervate kitų juridinių ir fizinių asmenų teikiamas paslaugas

Paslaugos pavadinimas	Paslaugos teikėjas (įmonės pavadinimas, asmens v. pavardė, adresas)	Pastabos, komentarai
Informacijos teikimas, gido paslaugos	Jurbarko TIC, Vydūno g. 19, 74187 Jurbarkas	Teikia gido paslaugas Jurbarko rajone, tame tarpe ir Jurbarko rajone esančioje Panemunių regioninio parko teritorijos dalyje.
Informacijos teikimas, gido paslaugos	Šešupės euroregiono Šakių TIC, V. Kudirkos g. 61 -1, Šakiai	Teikia gido paslaugas Šakių rajone, tame tarpe ir Šakių rajone esančioje Panemunių regioninio parko teritorijos dalyje.
Gido paslaugos	Gelgaudiškio kultūros centras, Taikos g. 76, Gelgaudiškis, Šakių r.	Teikia gido paslaugas Gelgaudiškyje, Šakių rajone. Taip pat veda teatralizuotas ekskursijas Gelgaudiškio pažintiniame take.

Informacija apie valstybiniame parke / biosferos rezervate esančius objektus, priklausančius kitiems fiziniams ar juridiniams asmenims

Apgyvandinimo būdai, įstaigos	Objekto pavadinimas	Savininkas (fizinis ar juridinis asmuo)	Vietų skaičius	Pastabos, komentarai
<i>Viešbučiai ir moteliai</i>	-	-	-	-
<i>Poilsio namai</i>	-	-	-	-
<i>Turistinės bazės</i>	-	-	-	-
<i>Kaimo turizmo sodybos</i>		Stasys Balsevičius	6 viso 20 vietų	Raudonės miestelis, Jurbarko rajonas.
		Arvydas Bilvinas	4k. 16 vietų	Daučionių k., Vilkijos seniūnija, Kauno rajonas.
	„Voluntynė“	Vita Valuntienė	3k. 9 vietos	Plokščių miestelis, Šakių rajonas

		Česlovas Letukas	2k. viso 7vietos	Klangių k., Veliuonos seniūnija, Jurbarko rajonas.
		Vilijeta Kringelienė	5k. viso 10vietų	Klausučių k., Seredžiaus seniūnija, Jurbarko rajonas (0,6 km už parko ribos).
		Jadvyga Ramonienė	4k. 7 vietos	Papiškių k., Veliuonos sen. Jurbarko raj.
<i>Nakvynės paslaugų namai</i>		Simanavičiaus IĮ	5 k. 15 vietų	Dariaus ir Girėno g. 2, Veliuona, Jurbarko rajonas.
<i>Kempingai</i>	„Medaus slėnis“	Ovidijus Jasinskas	30 vietų	Šilinės k., Skirsnemunės sen. Jurbarko rajonas.

Direkcijos darbuotojų publikacijos

Eil. Nr.	Leidinio pavadinimas, numeris, leidimo data	Straipsnio pavadinimas	Autorius
1.	„Mūsų laikas“ Nr. 89 2010-11-09	Stebėti reti gyvūnai - paukščiai	R. Giedraitis
2.	„Mūsų laikas“ Nr. 82 2010-10-26	Stebėti reti gyvūnai - paukščiai	R. Giedraitis
3.	„Gelgaudukas“ Nr. 69 2010 05	Vertybės, kurias saugome	V. Mozūraitienė
4.	“ Mūsų laikas“ Nr.68 2010-09-07	Šiltų kraštų paukštis pamėgo mūsų kraštą	R. Giedraitis
5.	„Mūsų laikas“ Nr. 74 2010-09-28	Stebėjime paukščius	R. Giedraitis
6.	„Mūsų laikas“ Nr. 91 2010-11-12	Stebėti reti gyvūnai - paukščiai	R. Giedraitis
7.	www.jurbarkiskis.lt 2010-10-28	Įgyvendintas projektas „Saugomų teritorijų tvarkymas (I etapas)	Panemunių RPD inf.
8.	www.jurbarkiskis.lt 2010-10-06	Palydėjime išskrendančias gerves	Panemunių RPD inf.
9.	www.jurbarkiskis.lt 2010-11-19	Niokojami informaciniai stendai	Panemunių RPD inf.

Straipsniai apie saugomą teritoriją spaudoje

Eil. Nr.	Leidinio pavadinimas, numeris, leidimo data	Straipsnio pavadinimas	Autorius
1.	„Gelgaudukas“ 2010 05 mėn.	Potvynis	Gelgauduko inf.
2.	„Gelgaudukas“ 2010 05 mėn	Gelgaudiškio vidurinei mokyklai 65-eri	L. Uždravienė
3.	„Mūsų laikas“ Nr. 81 2010-10-22	Rašytojas gimęs ir augęs Seredžiuje	V. Kutkevičius
4.	„Mūsų laikas“ Nr. 78 2010-10-12	Giminaičiai siekia įamžinti garsaus JAV Komiko atminimą Seredžiuje	L. Juškaitienė
5.	„Mūsų laikas“ Nr. 77 2010-10-12	Novelių vakaras veliuonoje	V. Kutkevičius
6.	„Gelgaudukas“ 2010 09 mėn.	Didikų Sapiegų istorinis ir kultūrinis palikimas Panemunių regione	S. Struogaitis
7.	„Mūsų laikas“ Nr. 74 2010-09-28	Novelės vakaras Veliuonoje	Mūsų laiko inf.
8.	„Mūsų laikas“ Nr. 73 2010-09-24	Jurbarko krašto žmonės profesionaliame muzikiniame gyvenime	Mūsų laiko inf.
9.	„Mūsų laikas“ Nr. 65 2010-08-27	Nauji radiniai praturtins pilies istoriją	L. Cikaitė
10.	„Mūsų laikas“ Nr. 55 2010-07-23	Praeities vizijos ir tikrovė Belvederio dvare	L. Cikaitė
11.	„Mūsų laikas“ Nr. 55 2010-07-23	Domėjimais dvarų kultūra išgyvena renensansą	L. Cikaitė
12.	„Mūsų laikas“ Nr. 55 2010-07-23	Raudonės pilies mūrai atlaikė šimtmečių audras	L. Cikaitė
13.	„Mūsų laikas“ Nr. 55 2010-07-23	Grįžimas į dvarą prilygsta stebuklui	L. Cikaitė
14.	„Mūsų laikas“ Nr. 53 2010-07-16	Kelionių malonumai – vietiniams ir turistams	L. Cikaitė
15.	„Mūsų laikas“ Nr. 53 2010-07-16	Projektas „Nemuno vandens kelias“	Mūsų laiko inf.
16.	„Mūsų laikas“ Nr. 51 2010-07-09	ES lėšų panaudojimas akivaizdžiai keičia architektūrinį paveldą	L. Cikaitė
17.	„Mūsų laikas“ Nr. 23 2010-03-26	Neregėtas potvynis vienus gąsdina, kitus žavi	G. Kailiūnaitė
18.	„Mūsų laikas“ Nr. 23 2010-03-26	Gražios idėjos skaldo Veliuoną	J. Sabataitienė
19.	„Mūsų laikas“ Nr. 06 2010-01-22	Kūryba ir gyvenimas menininkei tapo neatsiejami	L. Cikaitė
20.	„Šviesa“ Nr. 65 2010-08-21	Gedimino ažuolas raudonėje nebus supjaustytas	L. Pileckas
21.	„Šviesa“ Nr. 63 2010-08-14	Skulptūra Veliuonoje pasitiks ir išlydės – kaip motina	D. Bartkienė
22.	„Šviesa“ Nr. 93 2010-11-27	Senąja Veliuoną išjudino ilgai lauktos permainos	V. Kriščiūnas
23.	„Šviesa“ Nr. 68 2010-09-01	Naujame leidinyje apie tradicinių vertybių puoselėtojus	R. Kliukienė
24.	„Šviesa“ Nr. 71 2010-09-11	Prieškario nuotraukose – darbščių	D. Bartkienė

		Veliuonos žmonių gyvenimas	
25.	„Šviesa“ Nr. 78 2010-10-06	Literatūros krašto premija įteikta kraštiečiui	D. Bartkienė
26.	„Šviesa“ Nr. 81 2010-10-16	Džiazo žvaigždės giminės ieškojo savo šaknų	D. Bartkienė
27.	„Šviesa“ Nr. 58 2010-07-28	Raudonės Onos ne iš kelmo spirtos	D. Karobčikienė
28.	„Šviesa“ Nr. 51 2010-07-13	1941-ieji: panemunės žydų tragedija	A. Vitkus
29.	„Šviesa“ Nr. 50 2010-06-30	Trečioji Pranutės jaunystė	S. Kaminskienė
30.	„Šviesa“ Nr. 46 2010-06-16	Gedulo dieną – vilties žygis	J. Pileckienė
31.	„Šviesa“ Nr. 44 2010-06-09	Žalgirio maratonas kvies užsukti į Veliuoną	Šviesos inf.
32.	„Šviesa“ Nr. 44 2010-06-09	Šventė Seredžiaus miestelyje – mokyklai 375 metai!	P. Baršauskas
33.	„Šviesa“ Nr. 43 2010-06-05	Panemunės žiedai dovanoja meilės kupiną pilies istoriją	D. Bartkienė
34.	„Šviesa“ Nr. 40 2010-05-26	Sekminės – su giesmėmis, žolynais ir kiaušiniene	D. Bartkienė
35.	„Šviesa“ Nr. 38 2010-05-19	Keliavome pėkščiomis	J. Pociūtė, K. Urbštas
36.	„Šviesa“ Nr. 32 2010-04-24	Grąžiname Veliuoną	L. Skrickutė
37.	„Šviesa“ Nr. 26 2010-04-03	Palemono kalnas sulaukė valdžios dėmesio	D. Bartkienė
38.	„Šviesa“ Nr. 24 2010-03-27	Prieš potvynio stichiją gyventojai bejęgiai	V. Kriščiūnas
39.	„Šviesa“ Nr. 21 2010-03-27	Veliuonoje – amatų ir menų šurmulyš	I. Motūzaitė
40.	„Šviesa“ Nr. 09 2010-02-03	Paukščiai traukia arčiau namų	V. Kriščiūnas
41.	„Šviesa“ Nr. 05 2010-01-20	Veliuonoje mūru stojo už savo seniūną	D. Bartkienė
42.	„Šviesa“ Nr. 03 2010-01-13	Vokietis nenori girdėti valdžios įspėjimo	D. Bartkienė
43.	www.klaipeda.diena.lt 2010-08-06	Deivės skulptoriui – priekaištai dėl stambeldystės	Š. Kutinskaitė
44.	Gelgaudukas 2010 liepos mėn.	Didikai Sapiegos	Gelgauduko inf.
45.	www.vstt.lt 2010-11-15	Panemunių regioniniame parke – nauja infrastruktūra	
46.	www.vstt.lt 2010-11-18	Niokojami informaciniai stendai	Panemunių RPD inf.
47.	www.gimtasiskrastas.lt 2010-11-10	Riebus žiobris prie laužo vilioja	R. Kliukienė
48.	www.bernardinai.lt 2010-06-28	Renkame etnografiškiausią sodybą saugomose teritorijose	I. Dubovičienė
49.	www.forest.lt 2010-03-19	Gelgaudiškio girininkijoje virto storiausia Lietuvos eglė	
50.	Gelgaudukas 2010 liepos mėn.	Renginiai turtinga bendruomenės vasara	G. Žilinskienė
51.	„Gelgaudukas“ 2010 liepos mėn.	Vyko jaunųjų medždrožių pleneras	Gelgauduko .inf.
52.	www.balsas.lt 2010-10-05	Seniūną apniko didikų manija	D. Byčienė
53.	www.respublika.lt 2010-10-05	Seniūną apniko didikų manija	D. Byčienė
54.	www.jurbarkiskis.lt 2010-10-01	Seredžiaus karių kapinėse vykdomas remontas	
55.	www.veidas.lt 2010-03-15	Klangių grynuolio tragedija	

56.	www.am.lt 2010-07-12	Regioniniame parke bus daugiau galimybių pailsėti ir plėtoti verslą	
57.	www.jurbarkiskis.lt 2010-06-16	Birželio 14-ąja paminėta Gedulo ir Vilties diena	
58.	www.alfa.lt 2010-05-17	Rankas į dvarą tiesia statybininkai	K. Kazakevičius
59.	www.manorajonas.lt 2010-03-18	Eglė rekordininkė baigė savo gyvenimą	D. Mikelionis
60.	www.delfi.lt 2010-03-18	Zanavykijoje virto storiausia Lietuvos eglė	
61.	www.15min.lt 2010-03-24	Patvinęs Nemunas gelgaudiškiečius paliko be vandens	
62.	www.manorajonas.lt 2010-03-24	Patvinęs Nemunas gelgaudiškiečius paliko be vandens	D. Mikelionis
63.	www.lrytas.lt 2010-03-25	Potvynio prispausti Gelgaudiškio gyventojai liko be geriamojo vandens	
64.	www.jurbarkiskis.lt 2010-03-24	Kas turės atsakyti už vandens nuniokotą poilsiavierę Pilies kaime?	
65.	www.jurbarkiskis.lt 2010-03-29	Prasidėjo veliuonos miestelio tvarkymo darbai	
66.	www.jvdm.lt 2010-03-26	Žemės diena	A. Mozūraitis
67.	Kelionės ir pramogos 2010 rugpjūtis	Dviračiu palei Nemuną	
68.	„Valsčius“ Nr. 87 2010-11-23	Ilgoviečiams ir dovanos ir šventė	„Valsčiaus“ inf.
69.	„Valsčius“ Nr. 86 2010-11-19	S. Šilingą kraštiečiai prisiminė kamerinėje aplinkoje	„Valsčiaus“ inf.
70.	„Valsčius“ Nr. 84 2010-11-12	Vandalai nusiaubė Šventaduobę	„Valsčiaus“ inf.
71.	„Valsčius“ Nr. 82 2010-11-05	Rūpinasi saugumu	„Valsčiaus“ inf.
72.	„Valsčius“ Nr. 82 2010-11-05	Savivaldybė perėmė ir dvarą ir milijoninę skolą	„Valsčiaus“ inf.
73.	„Valsčius“ Nr. 81 2010-10-29	Piktnaudžiavimą tirs prokuratūra	„Valsčiaus“ inf.
74.	„Valsčius“ Nr. 81 2010-10-29	Prezidentės patarėja domėjosi rajono dvarais	„Valsčiaus“ inf.
75.	„Valsčius“ Nr. 81 2010-10-29	Rajono moksleiviai statistikos veidrodyje	„Valsčiaus“ inf.
76.	„Valsčius“ Nr. 78 2010-10-12	Partizaninis gyvenimas Novaraisčio daugiabutyje	L. Bataitienė
77.	„Valsčius“ Nr. 75 2010-10-08	Kiekvienam savas gyvūnas gražiausias	„Valsčiaus“ inf.
78.	„Valsčius“ Nr. 73 2010-10-01	Turizmo dieną mynė pedalus	„Valsčiaus“ inf.
79.	„Valsčius“ Nr. 73 2010-10-01	Perdavė nuosavybės teises	„Valsčiaus“ inf.
80.	„Valsčius“ Nr. 72 2010-09-28	Planuojama asfaltuoti žvyrkelį į Kubilius	„Valsčiaus“ inf.
81.	„Valsčius“ Nr. 71 2010-09-24	Dvaro diena – sustabdytų statybų aikštelėje	„Valsčiaus“ inf.
82.	„Valsčius“ Nr. 68 2010-09-14	Įsilaužimas į Gelgaudiškio dvarą	„Valsčiaus“ inf.
83.	„Valsčius“ Nr. 67 2010-09-10	Plokščiuose ir toliau rusens suomiškai lietuviškos kultūros židinys	L. Bacevičiūtė

84.	„Valsčius“ Nr. 66 2010-09-07	Aistringi šokiai aplink „praskolintą“ dvarą.	V. Milerienė
85.	„Valsčius“ Nr. 63 2010-09-03	Paveldosaugininkai Gelgaudiškio dvarą jau atidavė savivaldybei	V. Milerienė
86.	„Valsčius“ Nr. 61 2010-08-20	Pasėliuose žalos dešimteriopai daugiau nei sumokėta įmokų	„Valsčiaus“ inf.
87.	„Valsčius“ Nr. 59 2010-08-20	Pokario našlaičiai: „Mūsų nedaug, bet mes – tvirti“	„Valsčiaus“ inf.
88.	„Valsčius“ Nr. 59 2010-08-13	Dvarą savivaldybė priversta perimti su skolomis	„Valsčiaus“ inf.
89.	„Valsčius“ Nr. 57 2010-08-06	Katės maiše neims	„Valsčiaus“ inf.
90.	„Valsčius“ Nr. 56 2010-08-03	Mero pareiškimą lydėjo plojimai	G. Didžiapetrienė
91.	„Valsčius“ Nr. 51 2010-07-16	Atlikti darbai patvirtinti parašais	„Valsčiaus“ inf.
92.	„Valsčius“ Nr. 49 2010-07-09	Gelgaudiškio dvarą valdys rajono savivaldybė	„Valsčiaus“ inf.
93.	„Valsčius“ Nr. 47 2010-06-29	Asfaltas pagaliau sujungė Kauną su Kriūkais	„Valsčiaus“ inf.
94.	„Valsčius“ Nr. 47 2010-06-29	Penkiolika metų mokė profesijos ir gyvenimo	L. Bataitienė
95.	„Valsčius“ Nr. 39 2010-05-28	Savivaldybė dvaro su skolomis neperims	„Valsčiaus“ inf.
96.	„Valsčius“ Nr. 35 2010-05-14	Stasiukas tradicinis ir kaskart kitoks	„Valsčiaus“ inf.
97.	„Valsčius“ Nr. 29 2010-04-16	Kriūkuose ir „uodo sparnas“ turi vertę	G. Didžiapetrienė
98.	„Valsčius“ Nr. 27 2010-04-16	Stiprūs ir tuo pačiu neįgalūs	L. Bataitienė
99.	„Valsčius“ Nr. 27 2010-04-16	Darbu rangovai reikalauja pinigų	„Valsčiaus“ inf.
100.	„Valsčius“ Nr. 26 2010-04-13	Dalis panemunės gyventojų ir dar neturi geriamo vandens	G. Didžiapetrienė
101.	„Valsčius“ Nr. 23 2010-03-30	Gelgaudiškyje paskelbta ekstremali situacija	G. Didžiapetrienė, L. Bataitienė
102.	„Valsčius“ Nr. 23 2010-03-30	Panemunių regioniniame parke didesnių pažeidimų nerasta	„Valsčiaus“ inf.
103.	„Valsčius“ Nr. 87 2010-11-23	Nemune ejęs išas – vietiniams labiau reginys nei problema	G. Didžiapetrienė
104.	„Valsčius“ Nr. 21 2010-03-23	Su aukščiausia Sūduvos eglė atsiveikinta pagarbiai	L. Bacevičiūtė
105.	„Valsčius“ Nr. 20 2010-03-19	Kriūkiečiai projektą baigė Vokietijoje	„Valsčiaus“ inf.
106.	„Valsčius“ Nr. 19 2010-03-16	Savo mokyklai linkėjo gimnazijos statuso	„Valsčiaus“ inf.
107.	„Valsčius“ Nr. 16 2010-03-09	Gelgaudiškiesiems plano koncepcija nepatiko	„Valsčiaus“ inf.
108.	„Valsčius“ Nr. 17 2010-03-05	Zanavykija patraukli žaliais ir turiningais maršrutais	„Valsčiaus“ inf.
109.	„Valsčius“ Nr. 13 2010-02-19	Renovacijos darbai nesustoja ir žiemą	„Valsčiaus“ inf.
110.	„Valsčius“ Nr. 11 2010-02-09	Bendruomenė be paramos – kaip duona be druskos	L. Batataitienė
111.	„Valsčius“ Nr. 09 2010-02-02	Ūkio ministerija abejoja savivaldybės jėgomis	V. Milerienė
112.	„Valsčius“ Nr. 07 2010-01-26	Dėl nugriautos kolonos nekalti	„Valsčiaus“ inf.
113.	„Valsčius“ Nr. 02 2010-01-08	Plokščių bendrovės žmonės	L. Bataitienė

		gyvenimu nesiskundžia	
114.	„Draugas“ Nr. 88 2010-11-26	Ilguvoje to dar nebuvo	G. Martinaitienė
115.	„Draugas“ Nr. 88 2010-11-26	Gyvenimo žuvis	„Draugo“ inf.
116.	„Draugas“ Nr. 87 2010-11-23	Kriūkiečiai augina bendruomeniškumą	„Draugo“ inf.
117.	„Draugas“ Nr. 84 2010-11-12	Aptartos turizmo verslo galimybės prie Nemuno	A. Gvildienė
118.	„Draugas“ Nr. 83 2010-11-09	Nuo šiol Gelgaudiškio dvaras priklauso Šakių savivaldybei	„Draugo“ inf.
119.	„Draugas“ Nr. 83 2010-11-09	Ir kūrybinga poetė, ir puiki dailininkė	A. Gvildienė
120.	„Draugas“ Nr. 82 2010-11-05	Gelgaudiškiečiai aktyviai dalyvauja projekte	„Draugo“ inf.
121.	„Draugas“ Nr. 81 2010-10-19	Viešnios iš Prezidentūros domėjosi rajono dvarais	„Draugo“ inf.
122.	„Draugas“ Nr. 81 2010-10-19	Renginiai dainininkės Beatričės Grincevičiūtės atminimui	„Draugo“ inf.
123.	„Draugas“ Nr. 73 2010-10-01	Tradicinio armoninkavimo vėjus Gelgaudiškyje	„Draugo“ inf.
124.	„Draugas“ Nr. 71 2010-09-24	Ginčo dėl Gelgaudiškio valymo įrengimų seime išspręsti nepavyko	„Draugo“ inf.
125.	„Draugas“ Nr. 64 2010-08-31	Savivaldybė dvaro dar neturi, bet pažeidimus privalo šalinti	G. Martinaitienė
126.	„Draugas“ Nr. 61 2010-08-20	Gelgaudiškis pasipuoš gėlių puokštėmis – fejerverkais	„Draugo“ inf.
127.	„Draugas“ Nr. 60 2010-08-17	Savivaldybė narplioja apskrities priveltą velniavą – dvarą perims su skolomis	G. Martinaitienė
128.	„Draugas“ Nr. 55 2010-07-30	Panemunės regioninio parko takais žygiavo gausus būrys turistų	„Draugo“ inf.
129.	„Draugas“ Nr. 53 2010-07-23	Atnaujins Panemunių regioninį parką	„Draugo“ inf.
130.	„Draugas“ Nr. 51 2010-07-16	Naujas kelias sujungė Kriūkus ir Kauną	„Draugo“ inf.
131.	„Draugas“ Nr. 50 2010-07-13	Plokščiams – 340!	„Draugo“ inf.
132.	„Draugas“ Nr. 49 2010-07-04	Jaunųjų medžio drožėjų pleneras	„Draugo“ inf.
133.	„Draugas“ Nr. 47 2010-06-29	Stringančiam projektui – klebono kaltinimai	S. Kazarian
134.	„Draugas“ Nr. 39 2010-05-28	Tarėsi dėl Gelgaudiškio dvaro	„Draugo“ inf.
135.	„Draugas“ Nr. 35 2010-05-14	Geras naujienas skleidžiantis Gelgaudukas švenčia 10-metį	G. Plečkaitytė
136.	„Draugas“ Nr. 29 2010-04-23	Kriūkuose tradicinis „Gitaristų ringas“	„Draugo“ inf.
137.	„Draugas“ Nr. 27 2010-04-16	Gelgaudiškyje virė aistros dėl vandens valymo įrengimų	G. Plečkaitytė
138.	„Draugas“ Nr. 27 2010-04-16	Sužalotos Novaraistyje paleistos gulbės	„Draugo“ inf.
139.	„Draugas“ Nr. 25 2010-04-16	Novaraisčio ornitologiniame draustinyje paleistos išgelbėtos gulbės	„Draugo“ inf.
140.	„Draugas“ Nr. 22 2010-03-26	Panemunės gyventojai tokį potvynį regėjo jau seniai	S. Burkšaitytė

141.	„Draugas“ Nr. 21 2010-03-23	Atsisveikinimo su storiausia Lietuvos ir aukščiausia Suvalkijos egle	G. Plečkaitytė
142.	„Draugas“ Nr. 18 2010-03-09	Gelgaudiškio mokykla – 65-metį pasitinkant	„Draugo“ inf.
143.	„Draugas“ Nr. 10 2010-02-05	Tvarkė Novaraisčio ornitologinį draustinį	
144.	„Draugas“ Nr. 09 2010-02-02	Dvarą perims, jei bus užtikrintas finansavimas	„Draugo“ inf.
145.	„Gelgaudukas“ 2010 vasario mėn.	Įleides gimtą žemę kaip ąžuolas šaknis	Gelgaudukas
146.	„Gelgaudukas“ 2010 vasario mėn.	Gelgaudiškio bažnyčios varpą prieš 255 metus išliejo Johanas Jakobas ir C.F. Dornmanai	R. Stankevičienė
147.	„Gelgaudukas“ 2010 gegužės mėn.	Bendruomenės stiprybė vienybėje	V. Valaitienė
148.	„Gelgaudukas“ 2010 vasario mėn.	Įamžintas partizanų atminimas	A. Bajerčius